








**PLANIMETRIA CON RINVERDIMENTO DELL'AREA CON
IDROSEMINA - PIANTA RAMPICANTE- PIANTA A CESPUGLIO - ALBERI**

(CURVE DI LIVELLO PRINCIPALI EQUIDISTANTI MT. 1)

LEGENDA

	PISTE ESISTENTI
	PISTE IN PROGETTO
	SUPERFICIE TOPOGRAFICA PIANA O CON LEGGERO DECLIVO
	SCURPERICE A SCARPATA O PARETE VERTICALE
	PIANTUMAZIONE DI ALBERI
	PIANTUMAZIONE DI PIANTA A CESPUGLIO
	STRUTTURA ACCIAIO E VETRO SUL GIOSITO

<p>PROGETTO ESECUTIVO</p> <p>IL PROGETTISTA - RESPONSABILE DELLA P. O. - AREA TECNICA (Ing. Paolo Mancusi)</p>		<p>TITOLO ELABORATO</p> <p>20</p> <p>SCALE</p> <p>1:1.000</p>		<p>OGGETTO INTERVENTI DI BONIFICA/MFSA IN SICUREZZA PERMANENTE E RIPRISTINO AMBIENTALE DELL'AREA DI CAVA DI MONTE CALVARIO-TERLA FRUITABILITA' A PARCO - C.U.P.: C58415000000001</p>	
<p>IL COLLABORATORE (Geom. Antonio Ricci)</p>		<p>PLA NIFICAZIONE POST-INTERVENTO DI BONIFICA RIAPERTURA A VERDE DLGS 50/06 ART. 23 COMMA 8 - (DPR 20/7/10 ART. 33 LETT. C - ART. 36 LETT. C)</p>			
<p>IL RUP (Geom. Antonio Ricci)</p>		<p>IL SINDACO - Antonio Bionimo</p>		<p>COMUNE DI BIANCAVILLA Provincia di Catania</p>	