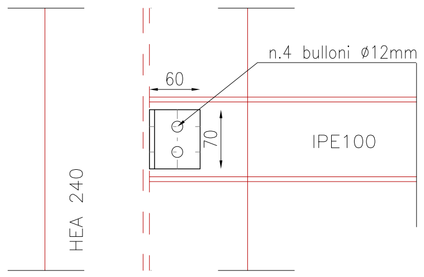


VISTA FRONTALE

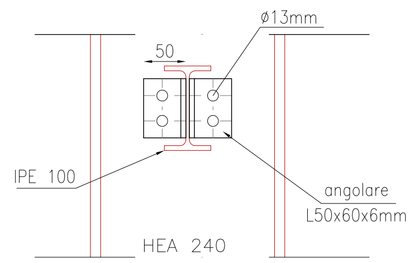


VISTA LATERALE

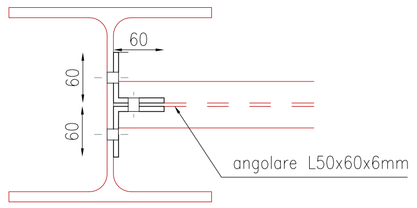


VISTA IN PIANTA

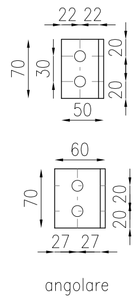


LEGENDA E PRESCRIZIONI

- COLONNA HEA240 (tipo S275)
- TRAVE IPE100 (tipo S275)
- SQUADRETTE
  - L 50x60x6mm
  - Spessore 6mm
  - Acciaio tipo S275
- BULLONI
  - Diametro ø12mm
  - Classe 8.8
  - Tolleranza ±1mm
- BULLONI LATO COLONNA
  - diametro ø12mm
  - classe 5.6
  - tolleranza 1mm
- BULLONI LATO TRAVE
  - diametro ø12mm
  - classe 5.6
  - tolleranza 1mm

PARTICOLARE "G"

scala 1:5

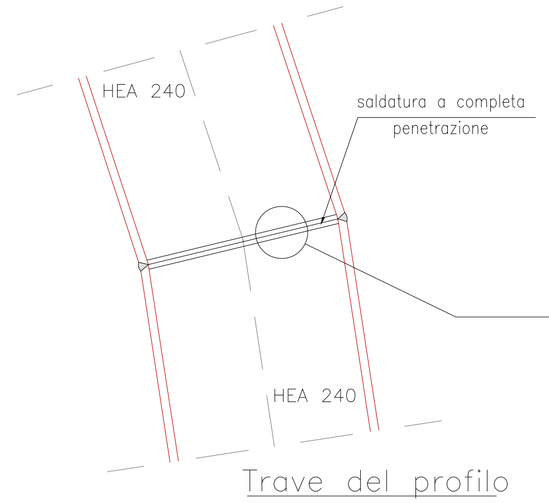


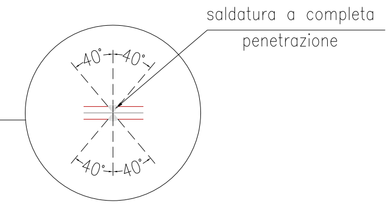


particolare saldatura anima

scala 2:1

PARTICOLARE "I"

scala 1:5

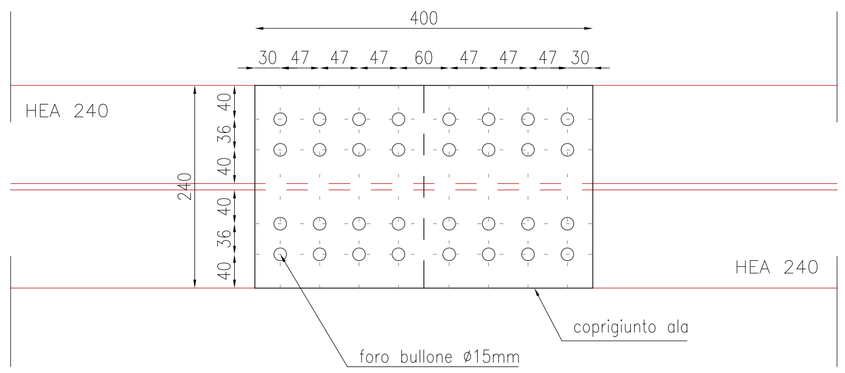


VISTA IN PIANTA

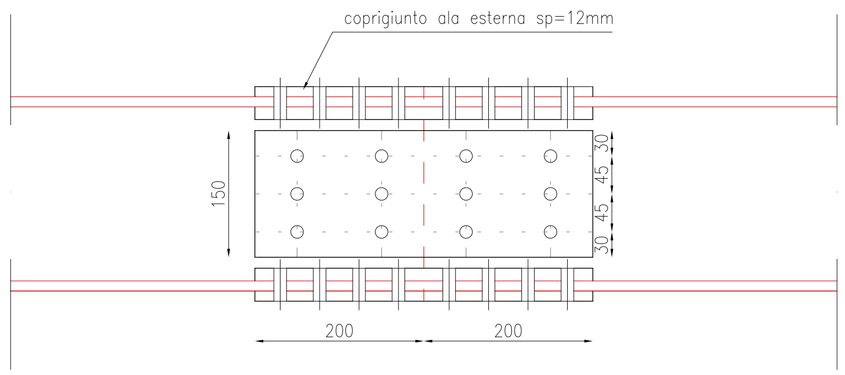


VISTA LATERALE

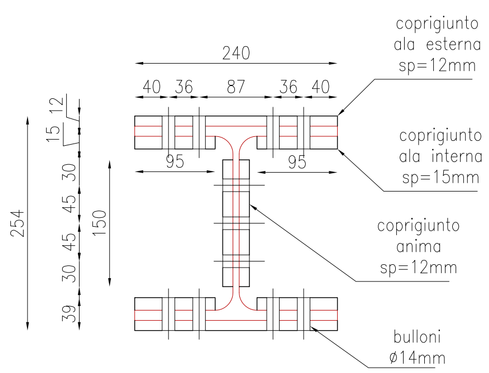


VISTA FRONTALE

LEGENDA E PRESCRIZIONI

- COLONNA HEA240 (tipo S275)
- COPRIGIUNTO ALA estreno
  - Dimensioni 240x400mm
  - Spessore 12mm
  - Acciaio tipo S355 1mm
- COPRIGIUNTO ALA interno
  - Dimensioni 95x400mm
  - Spessore 15mm
  - Acciaio tipo S355 1mm
- COPRIGIUNTO ANIMA
  - Dimensioni 150x400mm
  - Spessore 12mm
  - Acciaio tipo S355 1mm
- BULLONI
  - Diametro ø14mm
  - Classe 8.8
  - Tolleranza 1mm

PARTICOLARE "H"

scala 1:5

# INDIVIDUAZIONE PARTICOLARI COSTRUTIVI ED ESECUTIVI CHIUSURA

Profili laterali di chiusura su travata 65 (rif. sezione - S_STRUTT_V65)

scala 1:50

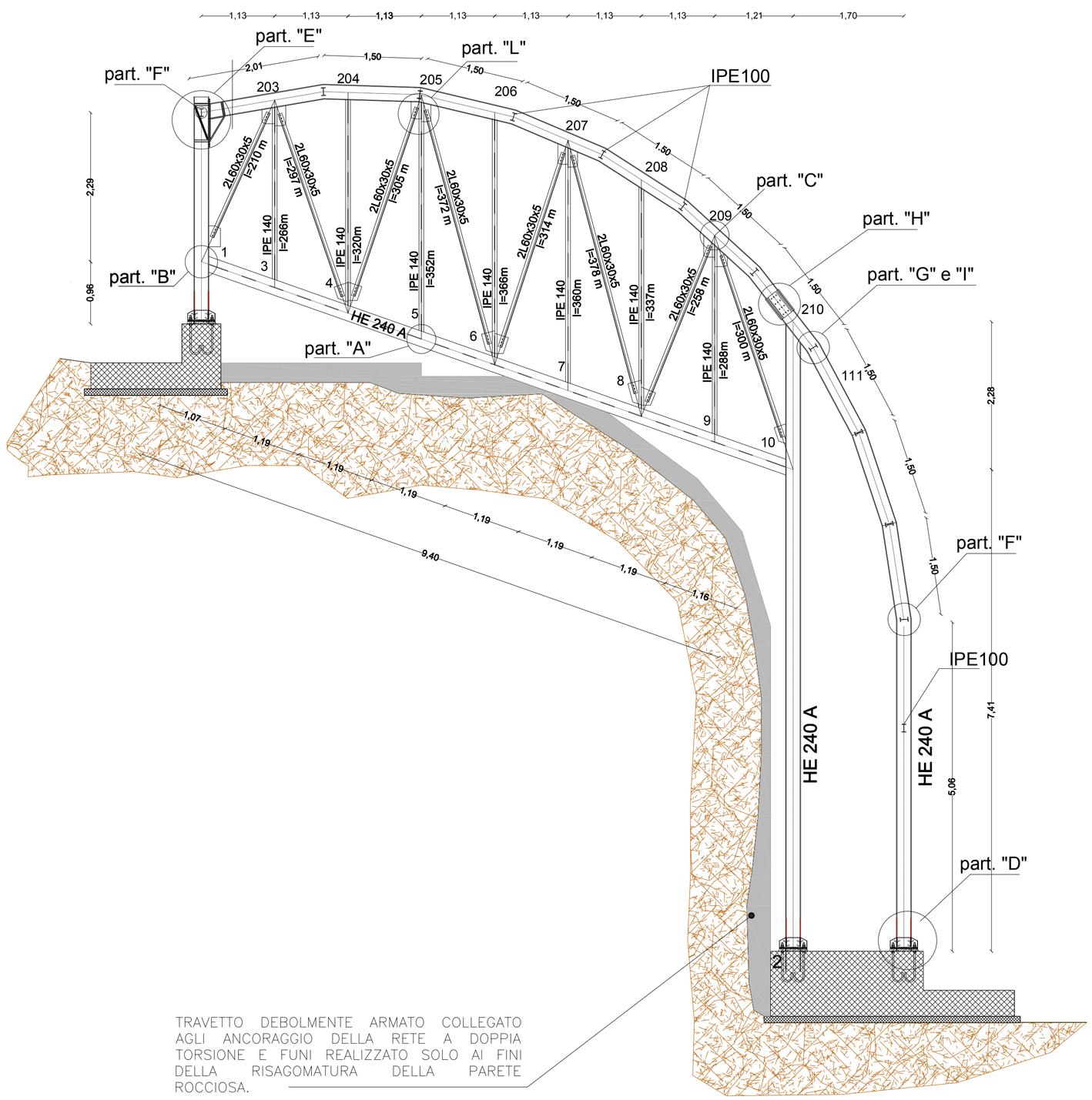


TRAVETTO DEBOLMENTE ARMATO COLLEGATO AGLI ANCORAGGIO DELLA RETE A DOPPIA TORSIONE E FUNI REALIZZATO SOLO AI FINI DELLA RISAGOMATURA DELLA PARETE ROCCIOSA.

## COMUNE DI BIANCAVILLA Provincia di Catania

OGGETTO: INTERVENTI DI BONIFICA./MESSA IN SICUREZZA PERMANENTE E RIPRISTINO AMBIENTALE DELL'AREA DI CAVA DI "MONTE CALVARIO"PER LA FRUIBILITA' A PARCO.-C.U.P.:C84G15000000001

PROGETTO ESECUTIVO

TITOLO ELABORATO: C-2.6.8 — SCALA: VARIE

**INTERVENTO PROGETTUALE "GEOSITO DI TIPO MINERALOGICO" D.A. N.105/Gab del 15/04/2015.**
D.Lgs 50/16 ART. 23 COMMA 8 - DPR 207/10 art.33,lett.c – art. 36 lett.e)
**STRUTTURA IN ACCIAIO: PARTICOLARI COSTRUTTIVI G - H - I ED ESECUTIVI DELLE CHIUSURE LATERALI SULLA TRAVATA 65**

SPAZIO PER VISTI

SICON S.R.L. — SERVIZI INTEGRATI PER L'INGEGNERIA CIVILE

VERIFICA DELLA PROGETTAZIONE ESECUTIVA
ESITO ■ Positivo ☐ Negativo
ALLEGATO n. _____ - ELABORATO "C-2.6.8" al
Rapporto di Verifica conclusivo del _____

IL PROGETTISTA Ing. Placido Mancari — IL SOGGETTO VERIFICATORE SICON s.r.l. Prof. Ing. Gianni Ruzzari

VISTO: IL RESPONSABILE UNICO DEL PROCEDIMENTO Geom. Antonino Ricceri

IL PROGETTISTA – RESPONSABILE DELLA V^ P.O. – AREA TECNICA (Ing. Placido MANCARI)

IL R.U.P. (Geom. Antonino Ricceri)

IL COLLABORATORE (Geom. Placido Genfile)

IL SINDACO – Antonio Bonanno

DATA: MARZO 2018

| REV. | DATA | MOTIVO DELLA REVISIONE |
|---|---|---|
| 1 | 01/03/2018 | RIFERIMETO DOCUMENTO UNITARIO: Approvato con decreto del Ministero dell'Ambiente e della Tutela del Territorio e del Mare Prot. N. 316/STA del 06/06/2017. ELABORATO REVISIONATO CON LE PRESCRIZIONE DI CUI AL DECRETO Prot. N. 316/STA |
| 2 | 02/08/2018 | RAPPORTO DI VERIFICA INTERMEDIO N. 1 |
| 3 | 01/10/2018 | RAPPORTO DI VERIFICA INTERMEDIO N. 2 |