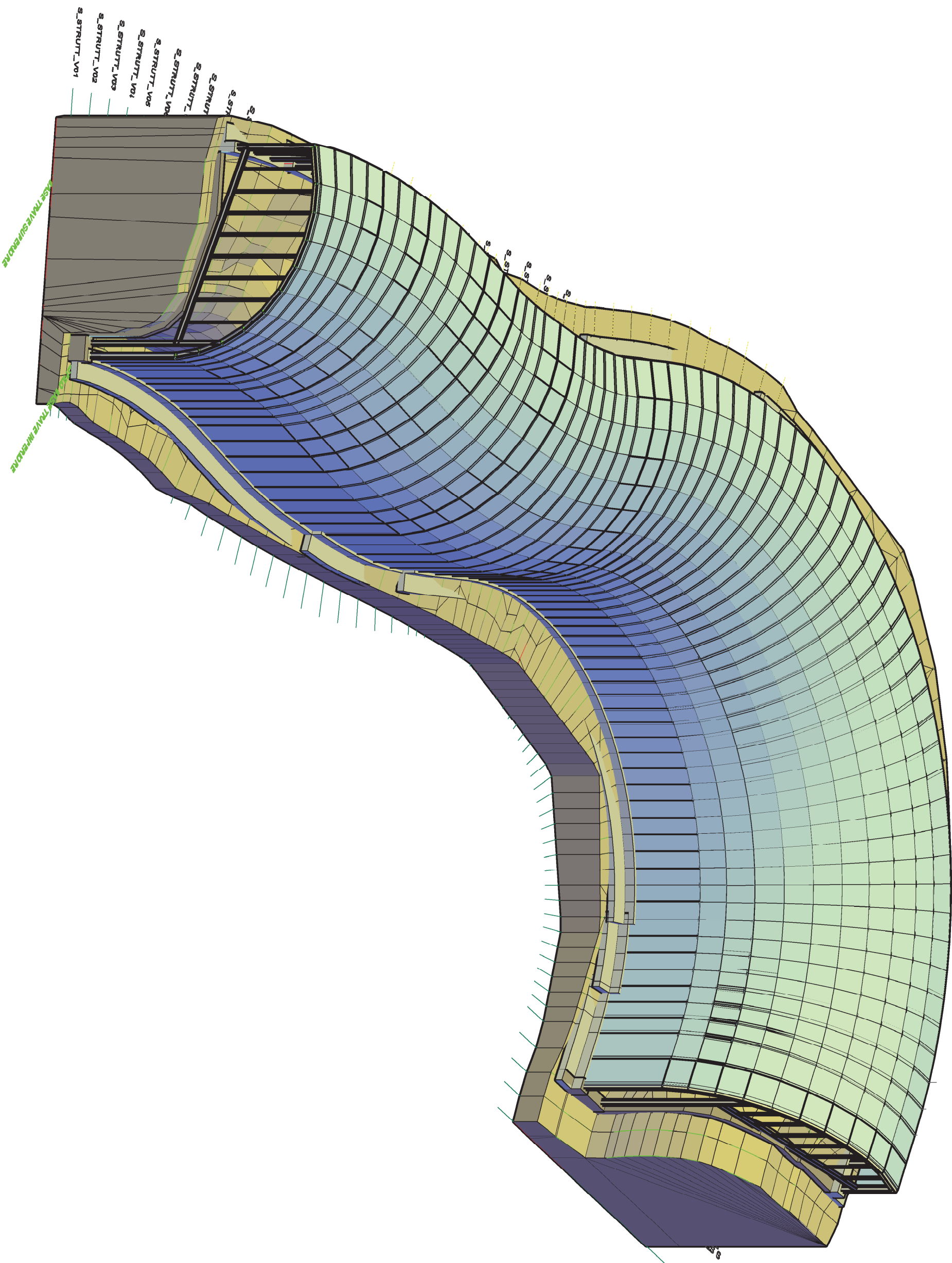
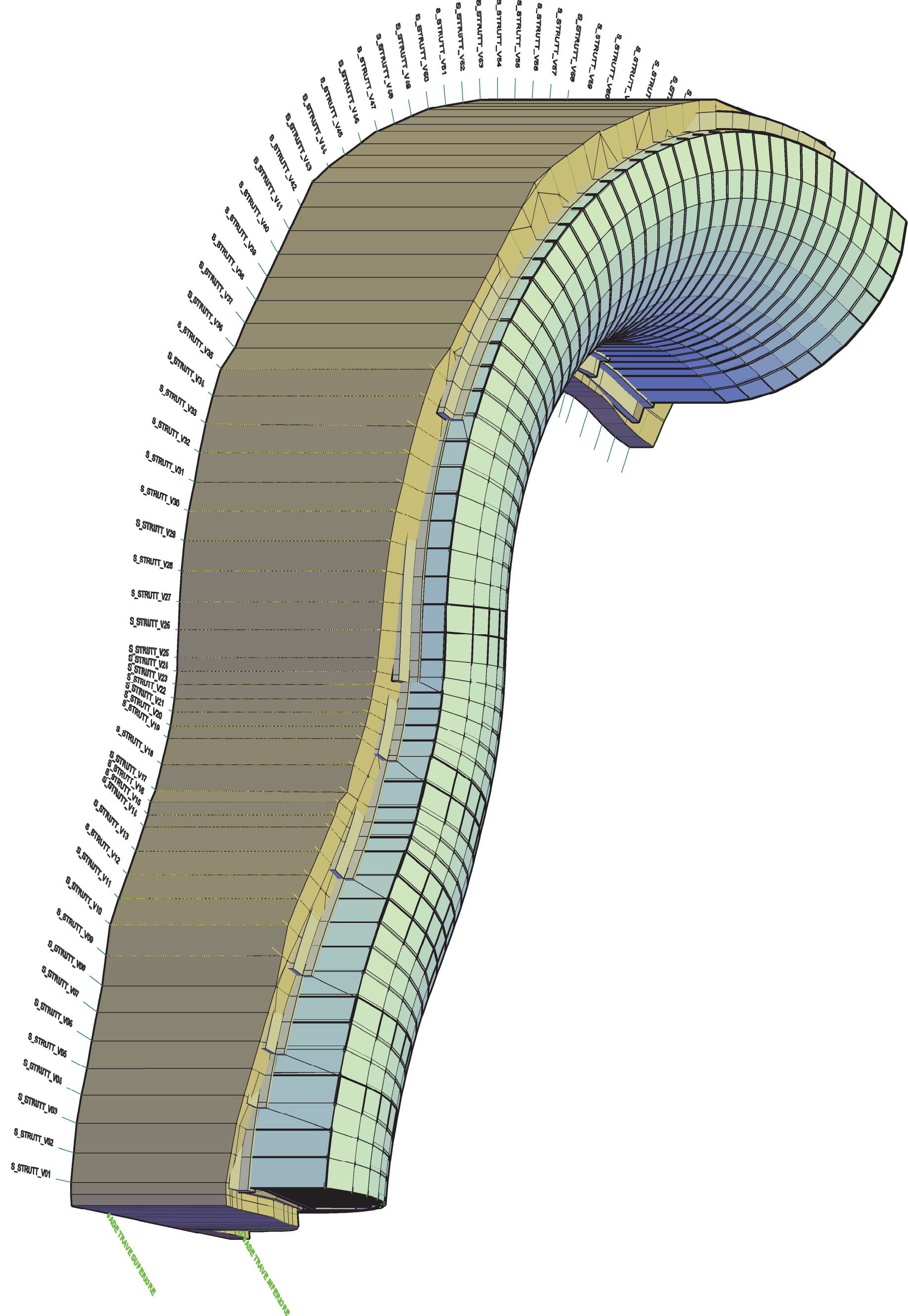


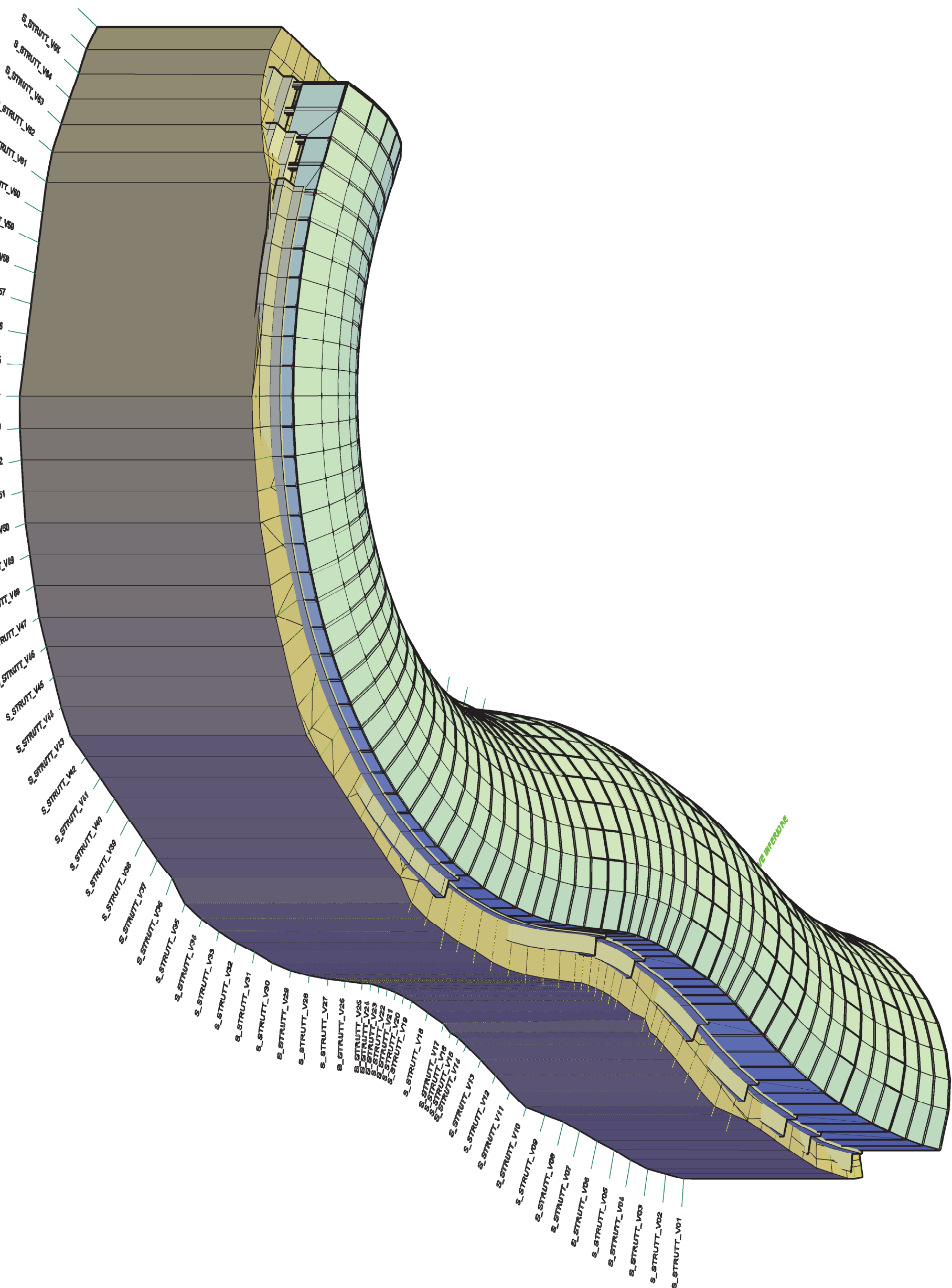
VISTA ASSONOMETRICA LATO NORD-EST



VISTA ASSONOMETRICA LATO SUD-EST




VISTA ASSONOMETRICA LATO SUD-OVEST



VISTA ASSONOMETRICA LATO NORD-OVEST



COMUNE DI BIANCAVILLA Provincia di Catania



OGGETTO: INTERVENTI DI BONIFICA/MESSA IN SICUREZZA PERMANENTE E RIPRISTINO AMBIENTALE DELL'AREA DI CAVA DI MONTE CALVARIO PER LA FRUIBILITÀ A PARCO.

SCALA 1:200

INTERVENTO PROGETTUALE "GEOSTO DI TIPO MINERALOGICO" D.A. N.105/Gab del 15/04/2015. DLgs 5016 ART. 23 COMMA 8 ( DPR 207/10 art.33, lett.c - art. 36 lett.c) VISTE ASSONOMETRICHE

TITOLO ELABORATO

IL PROGETTISTA - RESPONSABILE DELLA V° P.O. - AREA TECNICA (Ing. Paolo MANARO)

IL R.U.P. (Geom. Antonio Ricci)

IL COLLABORATORE (Geom. Paolo Gentile)

PROGETTO ESECUTIVO

IL SINDACO (Dott. Giuseppe Gerosa)		MARZO 2018	
DATA	01/03/2018	REDAZIONE DOCUMENTO DEL PROGETTO	REDAZIONE DOCUMENTO DEL PROGETTO
REDAZIONE	01/03/2018	REDAZIONE DOCUMENTO DEL PROGETTO	REDAZIONE DOCUMENTO DEL PROGETTO
REDAZIONE	01/03/2018	REDAZIONE DOCUMENTO DEL PROGETTO	REDAZIONE DOCUMENTO DEL PROGETTO
REDAZIONE	01/03/2018	REDAZIONE DOCUMENTO DEL PROGETTO	REDAZIONE DOCUMENTO DEL PROGETTO