

**Geologo Basilio La Galia**  
**Via Piemonte, 14**  
**98063 Gioiosa Marea (ME)**  
**tel. cell. 3294252000**  
**basiliolagalia121@gmail.com**

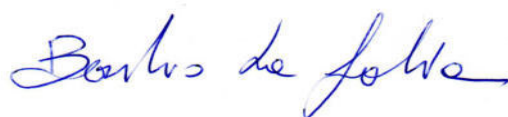
Il sottoscritto La Galia Basilio, nato a Messina, prov. ME, il 19/03/1968, residente a Gioiosa Marea, cap. 98063, prov. ME, in via Piemonte n. 14, C.F. LGLBSL68C19F158N, sotto la propria responsabilità e consapevole del fatto che in caso di dichiarazioni mendaci verranno applicate nei suoi confronti, ai sensi dell'art. 76 del DPR 28.12.2000, n. 445, le sanzioni previste dal codice penale e dalle leggi speciali in materia, oltre alle conseguenze amministrative previste dalle vigenti norme nazionali e regionali per le procedure relative agli appalti di servizi,

**d i c h i a r a**

ai sensi dell' articolo 47 del D.P.R. 28.12.2000, n. 445, l'inesistenza delle cause di incompatibilità e di astensione di cui ai commi 4, 5 e 6 dell'art. 77 del D.Lgs 50/2016 e s.m.i.

Gioiosa Marea, 25/06/2020

FIRMA



**Geologo Basilio La Galia**  
**Via Piemonte, 14**  
**98063 Gioiosa Marea (ME)**  
**tel. cell. 3294252000**  
**[basiliolagalia121@gmail.com](mailto:basiliolagalia121@gmail.com)**

### **CURRICULUM VITAE**

CANDIDATO Geologo La Galia Basilio

Il sottoscritto La Galia Basilio, nato a Messina, prov. ME, il 19/03/1968, residente a Gioiosa Marea, cap. 98063, prov. ME, in via Piemonte n. 14, sotto la propria responsabilità e consapevole del fatto che in caso di dichiarazioni mendaci verranno applicate nei suoi confronti, ai sensi dell'art. 76 del DPR 28.12.2000, n. 445, le sanzioni previste dal codice penale e dalle leggi speciali in materia, oltre alle conseguenze amministrative previste dalle vigenti norme nazionali e regionali per le procedure relative agli appalti di servizi,

#### **d i c h i a r a**

**ai sensi degli articoli 46 e 47 del testo unico delle disposizioni legislative e regolamentari in materia di documentazione amministrativa di cui al DPR 28.12.2000, n. 445, che con la sottoscrizione della presente scheda si assume ogni responsabilità sulla veridicità dei dati di seguito forniti :**

#### **Generalità:**

Nome La Galia Basilio, codice fiscale LGL BSL 68C19 F158N con sede a Gioiosa Marea, cap. 98063, prov. ME, indirizzo Via Piemonte n.14, telefono cellulare 3294252000, [email basiliolagalia121@gmail.com](mailto:basiliolagalia121@gmail.com),  
e-mailcertificata [geologobasiliolagalia@epap.sicurezzapostale.it](mailto:geologobasiliolagalia@epap.sicurezzapostale.it)

#### **Istruzione.**

Anno 1987 Diploma di Geometra

Anno 1992 Laurea in Scienze Geologiche con specializzazione in Geofisica Applicata conseguita presso l'Università degli studi di Palermo.  
Tesi di laurea "studi geologici e geofisici preliminari al progetto di una strada.

Anno 1992 Abilitazione alla professione di geologo.

Anno 1993 Iscrizione all'ordine professionale dei Geologi di Sicilia, n. iscrizione 1203, data 6 luglio 1993 .

#### **Corsi di qualificazione e di specializzazione.**

Anno 1996 Corso di perfezionamento professionale sul tema "Meccanica delle rocce - cedimenti - e Geologia nella progettazione" tenutosi a Caltanissetta dal' 1 al 5 luglio 1996.

Anno 1996 Corso di perfezionamento professionale sul tema " tematiche Idrogeologiche " tenutosi a Caltanissetta dal 18 al 22 novembre 1996.

Anno 1998/99 Corso di qualificazione professionale per coordinatore della progettazione e dell'esecuzione dei lavori per la sicurezza nei cantieri temporanei e mobili, corso di 120 ore svoltosi presso il C.N.R./Pistunina / Messina dal 16 novembre 1998 al 24 febbraio 1999.

### **Corsi di aggiornamento professionale**

Anno 2006 " Aspetti geologici e geotecnici della progettazione in zone sismiche (DMIT 14 settembre 2005)"

Anno 2009 " Uomo, ambiente e terremoti, effetti indoor ed outdoor del Radon"

Anno 2009 "Ambiente e sistemi informativi territoriali"

Anno 2009 " Ambiente ed energie rinnovabili in Sicilia"

Anno 2009 " Geomorfologia costiera: fenomeni di dissesto, rischi e gestione".

Anno 2009 " Reti ecologiche e pianificazione territoriale"

Anno 2009 " Caratterizzazione geologica, geotecnica e parametri di progetto secondo gli eurocodici, il D.M. 14 gennaio 2008, Nuove norme tecniche per le costruzioni, e la circolare esplicativa 617/2009".

Anno 2009 " Nuove norme tecniche per le costruzioni: aspetti strutturali, geologici, geotecnici e sismici".

Anno 2010 " 34 GIORNATA DI STUDI ORGS"

Anno 2010 " IL RUOLO DEL GEOLOGO NELLA PROTEZIONE CIVILE ORGS "

Anno 2010" CORSO PER NUCLEO EMERGENZA NEBRODI ORGS " S.AGATA MILIT. 27/2/10

Anno 2010 " CORSO PER NUCLEO EMERGENZA NEBRODI ORGS " S.AGATA MILIT. 2/3/10

Anno 2010 " CORSO PER NUCLEO EMERGENZA NEBRODI ORGS " S.AGATA MILIT.12/3/10

Anno 2012 " Conosciamo e proteggiamo il nostro territorio " Il geologo di zona e la proposta per la difesa del suolo"

Anno 2012 " Gestione del territorio , interventi di essa in sicurezza nei dissesti idrogeologici"

Anno 2015 " La tutela e la valorizzazione dei territori di pregio geologico-ambientale"

Anno 2015 " Il ruolo del geologo nella prevenzione e mitigazione dei rischi geologici"

Anno 2015 " Rischio sismico: aspetti della prevenzione e problematiche delle costruzioni esistenti"

Anno 2016 " Certificazione energetica degli edifici"

Anno 2016 " Tecnica di prevenzione sismica nelle strutture"

Anno 2016 " Sicurezza nei lavori in quota"

Anno 2016 " Lo sviluppo delle città e rigenerazione urbana, sostenibilità e utilità sociale"

Anno 2016 " Pianificazione territoriale, metodologie"

Anno 2016 " Il ruolo dei parchi nella gestione sostenibile del territorio"

Anno 2016 “ Il ruolo del geologo professionista nell' attività di protezione civile”  
 Anno 2017 “ Erosione delle spiagge dopo trent'anni di studi ed interventi”  
 Anno 2017 “ Il rischio idrogeologico nel territorio di Cefalu’  
 Anno 2017 “Conoscere le caratteristiche geonaturalistiche dell'area di Capo Tindari”  
 Anno 2018 “Metodologie e tecniche ai fini della sicurezza al sisma e del risparmio energetico”  
 Anno 2018 “I dissesti idrogeologici: prevenire gestendo con rispetto il territorio”  
 Anno 2019 “La pietra lavica dell'Etna: usi tradizionali e innovativi di una antica risorsa”  
 Anno 2019 “Appalti Me Pa: le gare inerenti il settore della geologia e dell'ingegneria”

#### **RELATORE e MODERATORE in conferenze**

Anno 2017 La terra vista da un professionista : a scuola con il geologo  
 Anno 2018 La terra vista da un professionista : a scuola con il geologo

#### **Conoscenze informatiche**

Conoscenza avanzata: pacchetto *Office*, Win-din, sts computo metrico, DMM slope indicator e digitilt sonda inclinometrica, corel draw, photoshop, AutoCad, .  
 Buona conoscenza di **Archicad** .

#### **Altre capacità**

Patente di guida, categoria A e B.

Committente	Oggetto	Tipo di prestazione fornita
Comune di Montagnareale	Lavori di consolidamento in Contrada Vignale a seguito danni provocati dal maltempo nel mese di febbraio 1994	Studio Geologico- geotecnico esecutivo, DL e Collaudo indagini geognostiche
La Galia Giuseppe	studio geologico-geotecnico sui terreni interessati dal progetto di "Costruzione di un fabbricato in contrada Licari " nel Comune di Gioiosa Marea	Studio Geologico- geotecnico esecutivo, DL e Collaudo indagini geognostiche
Ente Parco dei Nebrodi	Recupero di tratti delle aste fluviali dei torrenti Cuderi e Scavioli e delle aree contermini con tecniche di ingegneria naturalistica ricadenti in Alcara li Fusi.	Studio Geologico- geotecnico esecutivo, DL e Collaudo indagini geognostiche
Comune di Galati Mamertino	lavori di ristrutturazione ed ampliamento del campo sportivo comunale	Studio Geologico- geotecnico esecutivo, DL e Collaudo indagini geognostiche
Comune di Galati Mamertino	opere di urbanizzazione primaria annessa alle case popolari di C/da Centimolo e riqualificazione urbana delle aree adiacenti il quartiere case popolari.	Studio Geologico- geotecnico esecutivo, DL e Collaudo indagini geognostiche

<b>Committente</b>	<b>Oggetto</b>	<b>Tipo di prestazione fornita</b>
Comune di Montagnareale	Lavori di consolidamento in Contrada Vignale a seguito danni provocati dal maltempo nel mese di febbraio 1994	Studio Geologico- geotecnico esecutivo, DL e Collaudo indagini geognostiche
Ricciardi Michele e Maria Tindara	studio geologico-geognostico finalizzato alla costruzione di un edificio di civile abitazione.	Studio Geologico- geotecnico esecutivo, DL e Collaudo indagini geognostiche
Comune di Galati Mamertino	Perimetrazione delle aree soggette a fenomeni di dissesto idrogeologico e di frana nel centro abitato e aree limitrofe. nel Comune di GALATI MAMERTINO.	Studio Geologico-
Comune di Sant'Agata di Militello	POR SICILIA 2000/2006 – Mis. 1.07 ex 1.21 b – Comune di Sant'Agata di Militello "Interventi di monitoraggio di aree in frana, al fine di verificare l'evoluzione dei fenomeni e prevenire situazioni di rischio."	Studio Geologico- geotecnico esecutivo, DL e Collaudo indagini geognostiche
Comune di Galati Mamertino	POR SICILIA 2000/2006 – Mis. 1.07 ex 1.21 b – Comune di Galati Mamertino "Interventi di monitoraggio di aree in frana, al fine di verificare l'evoluzione dei fenomeni e prevenire situazioni di rischio."	Studio Geologico-
Committente F.lli Giuseppe, Giovanni, Basilio, Rosaria e Pina Buzzanca	studio geologico-geognostico "Piano di lottizzazione terrazze sul mare"	Studio Geologico-
Comune di Castell'Umberto	Studio geologico-geognostico relativo al Progetto esecutivo per la realizzazione opere di consolidamento "C/da Sfaranda e C/da S.Pietro Rocca d'Arma" nel Comune di Castell'Umberto.	Studio Geologico- geotecnico esecutivo, DL e Collaudo indagini geognostiche
Comune di S.Angelo di Brolo	Perimetrazione delle aree soggette a fenomeni di dissesto idrogeologico e di frana nel centro abitato e aree limitrofe.	Studio Geologico-
Comune di Castell'umberto	Perimetrazione delle aree soggette a fenomeni di dissesto idrogeologico e di frana nel centro abitato e aree limitrofe.	Studio Geologico-
Comune di Castell'umberto	POR SICILIA 2000/2006 – Mis. 1.07 ex 1.21 b – Comune di Castell'Umberto "Interventi di monitoraggio di aree in frana, al fine di verificare l'evoluzione dei fenomeni e prevenire situazioni di rischio."	Studio Geologico-
Comune di Sant'Angelo di Brolo	POR SICILIA 2000/2006 – Mis. 1.07 ex 1.21 b – Comune di Sant'Angelo di Brolo "Interventi di monitoraggio di aree in frana, al fine di verificare l'evoluzione dei fenomeni e prevenire situazioni di rischio."	Studio Geologico-
Ente Parco dei Nebrodi	Studio geologico-geotecnico relativo al Progetto per il recupero e l'acquisizione della Casa Cantoniera Anas in C.da Orelluso,agro di UCRIA Studio geologico-geotecnico relativo al Progetto per il recupero e l'acquisizione della Casa Cantoniera Anas in C.da Orelluso,agro di UCRIA	Studio Geologico- geotecnico esecutivo, DL e Collaudo indagini geognostiche
Gioiosa s.p.a.	studio geologico-geognostico effettuato sui terreni interessati dalla realizzazione di un fabbricato da adibire a locale ristorante del villaggio Capo Calavà nel Comune di Gioiosa Marea.	Studio Geologico- geotecnico esecutivo, DL e Collaudo indagini geognostiche

Committente	Oggetto	Tipo di prestazione fornita
Comune di Montagnareale	Lavori di consolidamento in Contrada Vignale a seguito danni provocati da maltempo nel mese di febbraio 1994	Studio Geologico- geotecnico esecutivo, DL e Collaudo indagini geognostiche
Gioiosa s.p.a.	"studio geologico-geognostico esecutivo effettuato sui terreni interessati dalla realizzazione dell'ampliamento e ristrutturazione Villaggio Capo Calavà blocco ristorante 1° lotto" nel Comune di Gioiosa Marea.	Studio Geologico- geotecnico esecutivo, DL e Collaudo indagini geognostiche
A.P.A.C. Patti	"studio geologico-geognostico esecutivo effettuato sui terreni interessati dalla realizzazione dell'ampliamento e ristrutturazione Villaggio Capo Calavà blocco ristorante 2° lotto" nel Comune di Gioiosa Marea.	Studio Geologico- geotecnico esecutivo, DL e Collaudo indagini geognostiche
Comune di Galati Mamertino	Coordinatore per la sicurezza dei lavori di costruzione di un mercato coperto per il ricovero degli ambulanti .	Coordinatore per la sicurezza
Solaria s.r.l.	Studio geologico-geotecnico relativo alla realizzazione di un fabbricato da adibire a civile abitazione previo demolizione di fabbricati esistenti in località Mangano del Comune di Gioiosa Marea.	Studio Geologico- geotecnico esecutivo, DL e Collaudo indagini geognostiche
La Galia Francesco	studio geologico-geotecnico sui terreni interessati dal progetto di "Costruzione di un fabbricato in Contrada Vallone Posta " nel Comune di Sant'Agata Militello	Studio Geologico- geotecnico esecutivo, DL e Collaudo indagini geognostiche
Gioiosa spa	studio geologico-geomorfologico e rilievo geostrutturale effettuato nella "GROTTA DI ENEA" Comune di Gioiosa Marea.	Studio Geologico- geomorfologico esecutivo
Molica Nardo Antonino	studio geologico-geognostico per la demolizione e ricostruzione con completamento di un lotto edificabile sito in C/da Favara	Studio Geologico- geotecnico esecutivo, DL e Collaudo indagini geognostiche
Coop. Del Monte Di Capo D'Orlando	Indagini geognostiche occorrenti per il progetto di costruzione strada di collegamento tra la S.P. 19 di Savoca e la S.P. 17 di S.Pietro e Paolo" Provincia Regionale di Messina	Studio Geologico- geotecnico esecutivo, DL e Collaudo indagini geognostiche
Geodril s.r.l.	Consulenza prove inclinometriche e misure inclinometriche nel progetto di sistemazione idraulico-forestale dei bacini Cuderi e Fiumetto".	consulenza prove e misure inclinometriche
Agnello Gino	studio geologico-geognostico per il progetto per la realizzazione di una struttura in elementi autoportanti in località Rocca " nel Comune di Gioiosa Marea (ME).	Studio Geologico- geotecnico esecutivo, DL e Collaudo indagini geognostiche
Comune di Castell'Umberto	studio geologico-geotecnico sui terreni interessati dal progetto esecutivo per la " Realizzazione opere di consolidamento in Contrada Sfaranda ".	Studio Geologico- geotecnico esecutivo, DL e Collaudo indagini geognostiche
Coop.Montalto di Messina	studio geognostico al Progetto per la ricostruzione di una scalinata fra via Noviziato Casazza e Viale Italia" nel Comune di Messina.	studio geognostico esecutivo
Sampietri Rosario e Salmeri Palma.	studio geologico-tecnico sui "Lavori di costruzione di fabbricato per civile abitazione a due elevazioni F.T. con piano sottotetto in S.Giorgio Via Colombo " nel Comune di Gioiosa Marea	Studio Geologico- geotecnico esecutivo, DL e Collaudo indagini geognostiche
Comune di Brolo	Studio geologico-geognostico .relativo ai lavori di realizzazione delle opere di urbanizzazione primaria afferenti al sub comparto 2b del piano per gli insediamenti produttivi in località Sirò	Studio Geologico- geotecnico esecutivo, DL e Collaudo indagini geognostiche
Solaria s.r.l.	studio geologico-geognostico per la demolizione e ricostruzione di un fabbricato in via Ruggero Settimo angolo via Minerva del Comune di Gioiosa Marea	Studio Geologico- geotecnico esecutivo, DL e Collaudo indagini geognostiche
Protezione Civile/Nucleo Geologi	Volontariato nel Nucleo geologi " Emergenza Nebrodi", comuni di San Fratello, Gioiosa Marea e Castell'Umberto	Rilievo e monitoraggio dissesti. Compilazione scheda IRPI e DRPC
Protezione Civile/Nucleo Geologi	Presidio Protezione Civile nel Comune di Gioiosa Marea	Rilievo e monitoraggio dissesti. Compilazione scheda IRPI e DRPC
Comune di Gioiosa Marea	Lavori di consolidamenti in località Maddalena	Studio Geologico- geotecnico preliminare


Committente	Oggetto	Tipo di prestazione fornita
Comune di Montagnareale	Lavori di consolidamento in Contrada Vignale a seguito danni provocati da maltempo nel mese di febbraio 1994	Studio Geologico- geotecnico esecutivo, DL e Collaudo indagini geognostiche
La Galia Francesco	studio geologico-geognostico effettuato sui terreni interessati dal progetto di costruzione di un complesso residenziale e commerciale nel Comune di Gioiosa Marea	Studio Geologico- geotecnico esecutivo, DL e Collaudo indagini geognostiche
U.R.E.G.A. CALTANISSETTA	Componente della commissione aggiudicatrice della procedura negoziata, senza pubblicazione bando di gara, per l'incarico professionale di coordinatore della sicurezza in esecuzione per i lavori di ammodernamento del collegamento S.S. n. 640 – S.S. n. 190 (attraverso le SS.PP. nn. 34 – 1 – 127 – 2 – 135) – PROGETTO ESECUTIO DEL 21/09/2009	componente della commissione aggiudicatrice
U.R.E.G.A. PALERMO	Componente della commissione aggiudicatrice per l'appalto integrato della progettazione esecutiva e dell'esecuzione dei lavori di adeguamento e potenziamento dell'impianto di depurazione del Comune di Campofelice di Roccella (PA) C.da Olivazza	componente della commissione aggiudicatrice
C.U.C. LETOJANNI, TAORMINA, CASTELMOLA E MONGIUFFI MELIA	CONSOLIDAMENTO DEL PENDIO IN FRANA E PROTEZIONE GEOMORFOLOGICA ED IDROGEOLOGICA DELL'ABITATO DI VIA TEVERE nel comune di MONGIUFFI MELIA CIG:78142814AO	componente della commissione aggiudicatrice
Comune di Santa Terese Riva	Commissario di gara nominato dall'UREGA per l'aggiudicazione dei lavori relativi all'intervento di riqualificazione del campo di calcio e dell'annesso campo da tennis esistente nel quartiere Bucalo, e concessione del servizio di gestione dell'impianto per anni 1 (uno).	componente della commissione aggiudicatrice
Solaria s.r.l.	studio geologico-geognostico per la realizzazione di un fabbricato da adibire a civile abitazione in località Mangano del Comune di Gioiosa Marea.	Studio geologico
Spanò Greco	studio geologico-geognostico per la demolizione e ricostruzione di un fabbricato in Contrada S.Stefano del Comune di Gioiosa Marea	Studio geologico
Comune di Nizza di Sicilia	Commissario di gara per in servizio di redazione geologica e indagini geognostiche relativi ai lavori di ristrutturazione ed adeguamento normativo del depuratore intercomunale CUP: G86J09000230006 CIG: Z6727436AD	componente della commissione aggiudicatrice

**D i c h i a r a**, altresì,  
che in qualsiasi momento produrrà, su richiesta dell'Amministrazione, ogni documentazione attestante la veridicità delle proprie dichiarazioni.

Il sottoscritto esprime il proprio consenso affinché i dati personali forniti possano essere trattati nel rispetto del decreto legislativo 30 giugno 2003, n. 196, per le finalità connesse all'affidamento degli incarichi, di cui alla presente domanda, il trattamento dei dati personali.

Allega fotocopia documento d'identità in corso di validità.

Gioiosa Marea 25/06/2020

A handwritten signature in blue ink, appearing to read "Bartolo de folle". The signature is written in a cursive, flowing style with some capitalization.



Cognome **LA GALIA**  
Nome **BASILIO**  
nato il **19-03-1968**  
(atto n. **1081** P. **1** S. **A** **1968**)  
a **MESSINA**  
Cittadinanza **ITALIANA**  
Residenza **GIOIOSA MAREA (ME)**  
Via **VIA PIEMONTE 16**  
Stato civile **CONIUGATO**  
Professione

CONNOTATI E CONTRASSEGNI SALIENTI

Statura **170**  
Capelli **Brizzolati**  
Occhi **Verdi**  
Segni particolari



Firma del titolare

*Basilio La Galia*

**GIOIOSA MAREA** li **10-05-2017**

Impronta del dito  
indice sinistro




IL SINDACO  
Il Funzionario Delegato  
Molica Celestina Tindara  
*Molica Celestina Tindara*

Scadenza : **19-03-2028**  
Diritti : **5,42**



**AY 3601521**



IPZS 10A - O.C.V. - ROMA

REPUBBLICA ITALIANA



COMUNE DI  
**GIOIOSA MAREA**

**CARTA D'IDENTITA'**

N° **AY 3601521**

DI

**LA GALIA BASILIO**

01/2015  
CARTA NAZIONALE DEI SERVIZI

REPUBLICA ITALIANA  
**TESSERA SANITARIA**  
CARTA REGIONALE DEI SERVIZI





Codice Fiscale **LGLBSL68C19F158N** Sesso **M**

Cognome **LA GALIA**  
Nome **BASILIO**

Data di scadenza **03/12/2022**

Luogo di nascita **MESSINA**  
Provincia **ME**  
Data di nascita **19/03/1968**

Dati sanitari regionali  
  
REGIONE SICILIANA

TESSERA EUROPEA DI ASSICURAZIONE MALATTIA





3 Cognome **LA GALIA** 5 Data di nascita **19/03/1968**

4 Nome **BASILIO**

6 Numero di identificazione tessera **LGLBSL68C19F158N** 7 Numero di identificazione dell'istituzione **SSN-MIN SALUTE - 500001**

8 Numero di identificazione della tessera **80380001900124573782** 9 Scadenza **03/12/2022**