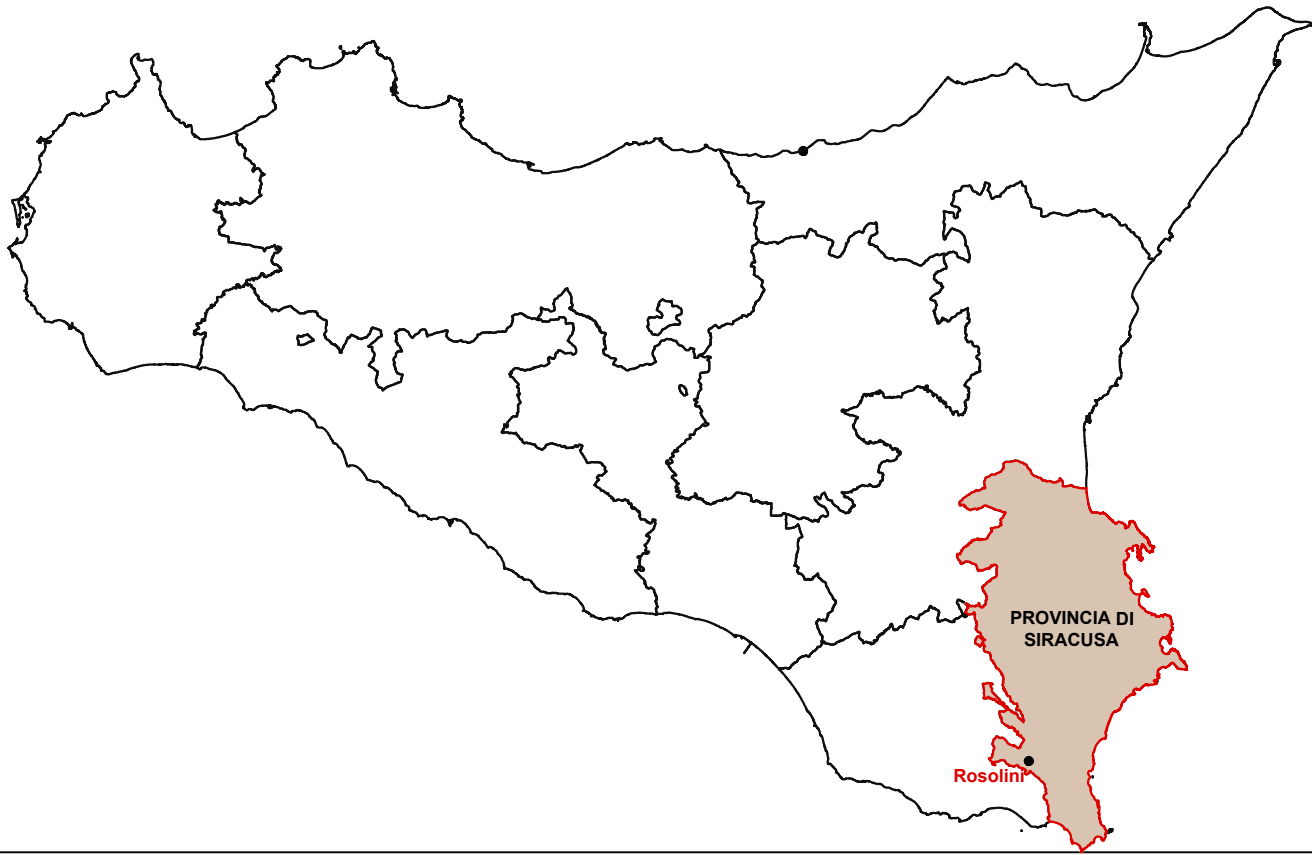
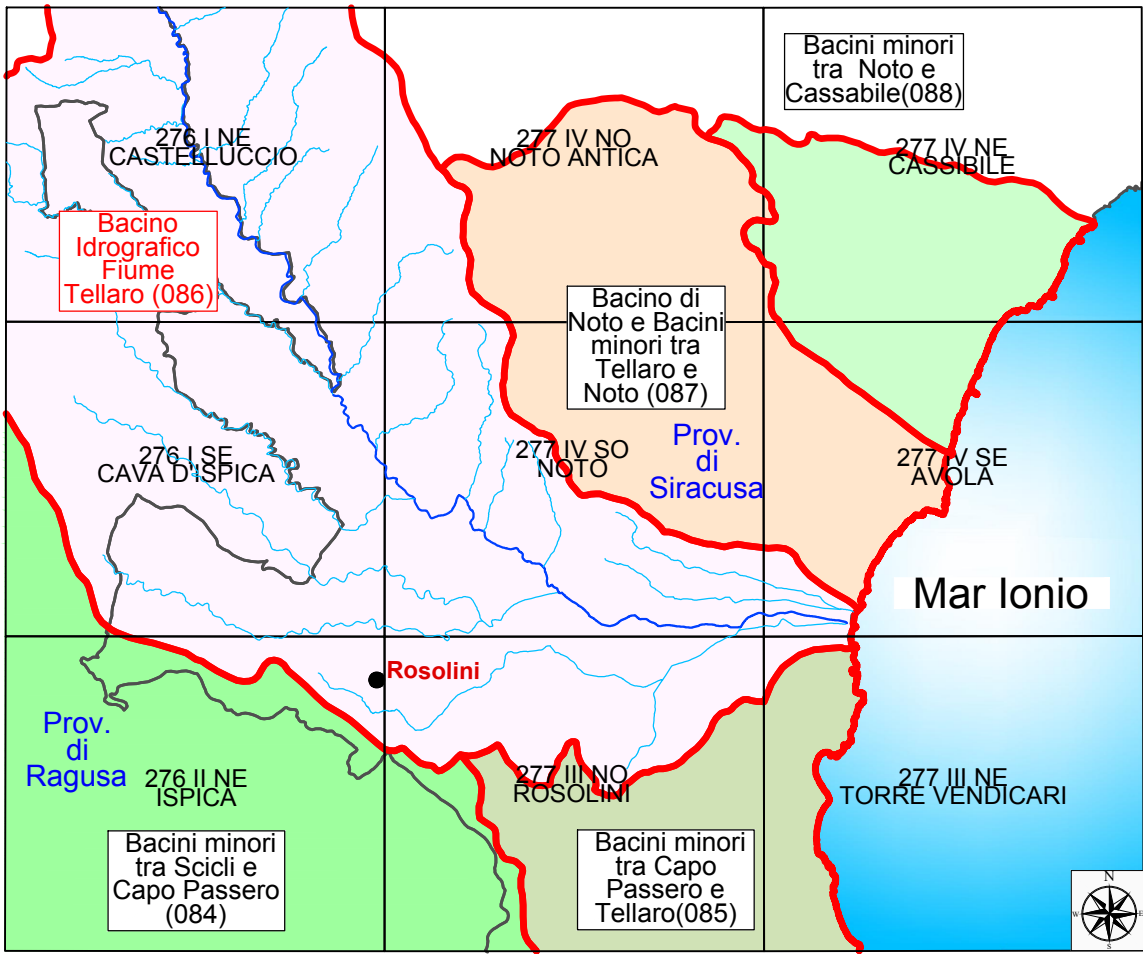


Corografia bacino  
idrografico  
R = 1:25.000

KEY-MAP

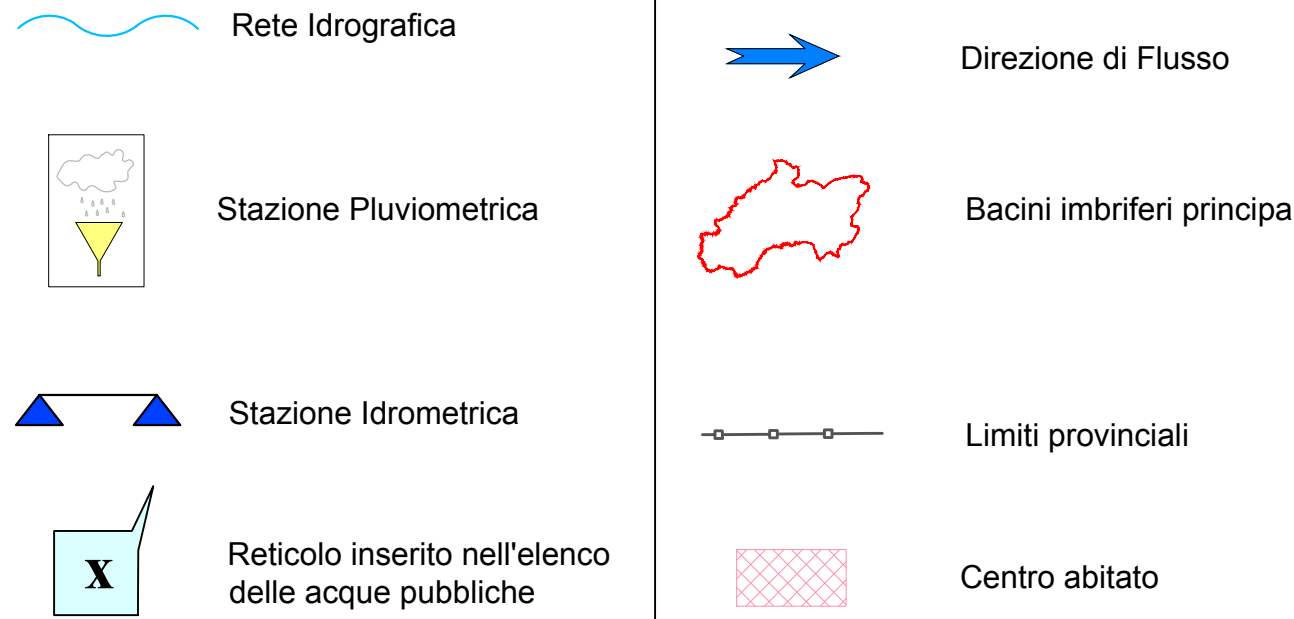


Quadro Unione 25.000



(nn) : Codici Bacino PAI SICILIA

LEGENDA



REGIONE SICILIA

COMUNE DI ROSOLINI  
Libero Consorzio Comunale di Siracusa

LAVORI DI "MITIGAZIONE DEL RISCHIO IDROGEOLOGICO NELL'AREA  
DEL CENTRO URBANO CON RACCOLTA DELLE ACQUE BIANCHE SUL  
PROLUNGAMENTO DI VIA GONZAGA DA VIA G. PASCOLI A VIA C.  
BATTISTI"

CUP: J24H1800290001

PROGETTO ESECUTIVO

PROGETTISTI  
Ing. Calogero PALUMBO PICCONELLO

IL GEOLOGO  
Dott. Giovanni ROMANO CONTI

COORDINATORE PER LA SICUREZZA IN FASE DI PROIESECUZ.  
Ing. Calogero PALUMBO PICCONELLO

IL RESP. DEL PROCEDIMENTO  
Geom. Salvatore SPERANZA

TITOLO ELABORATO:  
INDAGINI E STUDI PRELIMINARI  
Studio compatibilità idraulica  
Corografia bacino idrografico

ELABORATO N°:  
4.4.2  
SCALA:  
1:25.000

REV.	DESCRIZIONE	DATA
A		
B		
C		