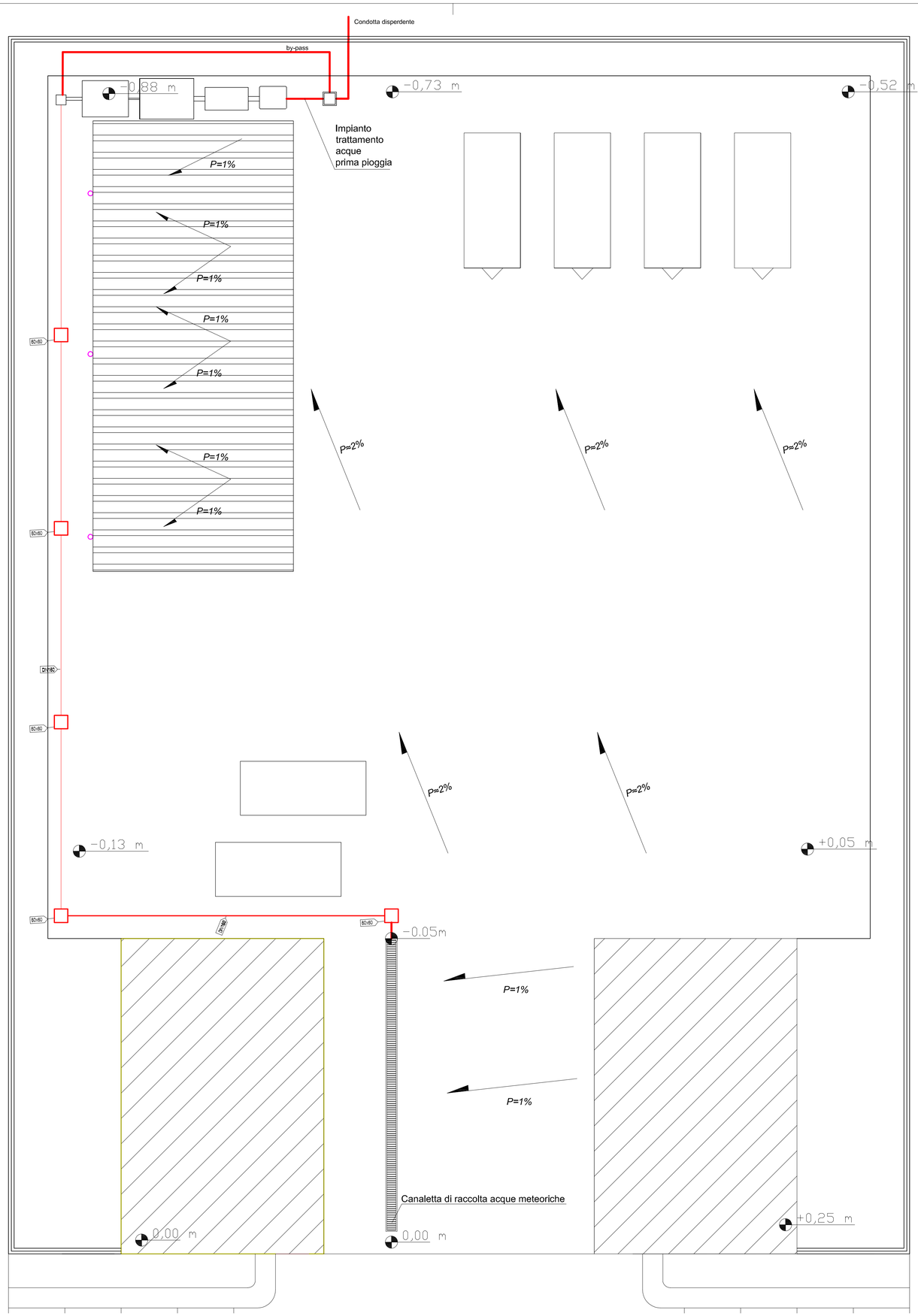

PLANIMETRIA IMPIANTO IDRICO-FOGNARIO E SMALTIMENTO ACQUE METEORICHE (scala 1:100)

SIMBOLOGIA ADOTTATA

- collettamento acque prima pioggia da griglie piazzale
- pozzetto 60x60
- pluviale
- canaletta di raccolta acque meteoriche

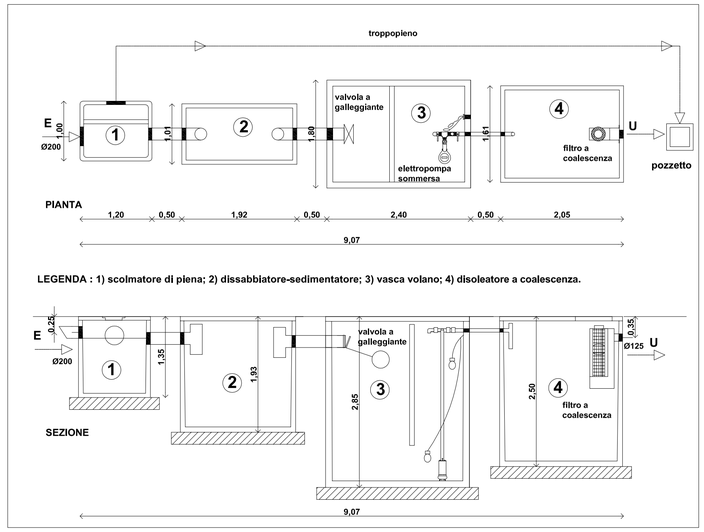

IMPIANTO DI TRATTAMENTO ACQUE METEORICHE DI PRIMA PIOGGIA (scala 1:50)

LEGENDA

1. Griglia continua
2. Canaletta di drenaggio
3. Tubo PVC
4. Letto e rinfianco in sabbia
5. Pozzetto prefabbricato in cls

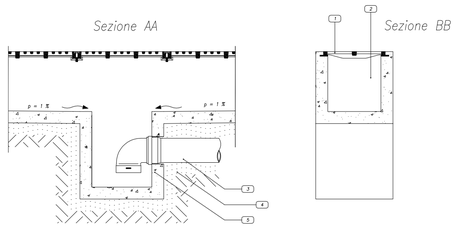

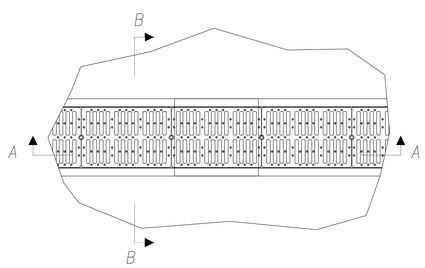

PARTICOLARE CANALETTA DI RACCOLTA (scala 1:25)

Finanziato dall'Unione europea NextGenerationEU

MINISTERO DELLA TRANSIZIONE ECOLOGICA

COMUNE DI CALASCIBETTA

OGGETTO:

PNRR AVVISO M2 C1.1 I1.1 LINEA A

REALIZZAZIONE DI UN CENTRO COMUNALE PER LA RACCOLTA DIFFERENZIATA DEI RIFIUTI

CUP **J32F23000020001**

UBICAZIONE:	CONTRADA PIANOLONGUILLO

PROGETTO ESECUTIVO

TITOLO ELABORATO:

PROGETTO IMPIANTO SMALTIMENTO ACQUE METEORICHE

NUMERO ELABORATO:

T.11

SCALA: 1:100-1:50-1:25

I PROGETTISTI:

RTP
- ING. DARIO ACCORSO
- ING. LUIGI SOTERA
- ARCH. MARIELLA RINALDI

IL R.U.P.
ARCH. NICOLÒ MAZZA

Rev. 03

NOVEMBRE 2023

SPAZIO RISERVATO PER LE VIDIMAZIONI:

Firmato digitalmente da: ACCORSO DARIO
Data: 07/11/2023 09:08:26

Firmato digitalmente da: Luigi Sotera
Signature date and time: 2023/11/07 09:23:57

Firmato digitalmente da: MARIELLA RINALDI
Data/Ora della firma: 06/11/2023 18:05:10