

Sezioni	SEZ67				
Nodi idraulici	P3	VH P4 Pa			
Quote progetto	16,35 - 17,28	16,24 - 17,50	15,88 - 17,50	14,64 - 17,50	13,33 - 17,50
Quote progetto (f. scorrimento)	16,35	16,24	15,88	14,64	13,33
Distanze parziali (nodi idraulici)	0,80	23,53	1,71	0,80	2,00
Distanze progressive (nodi idraulici)	0,00	0,80	24,33	25,04	26,98

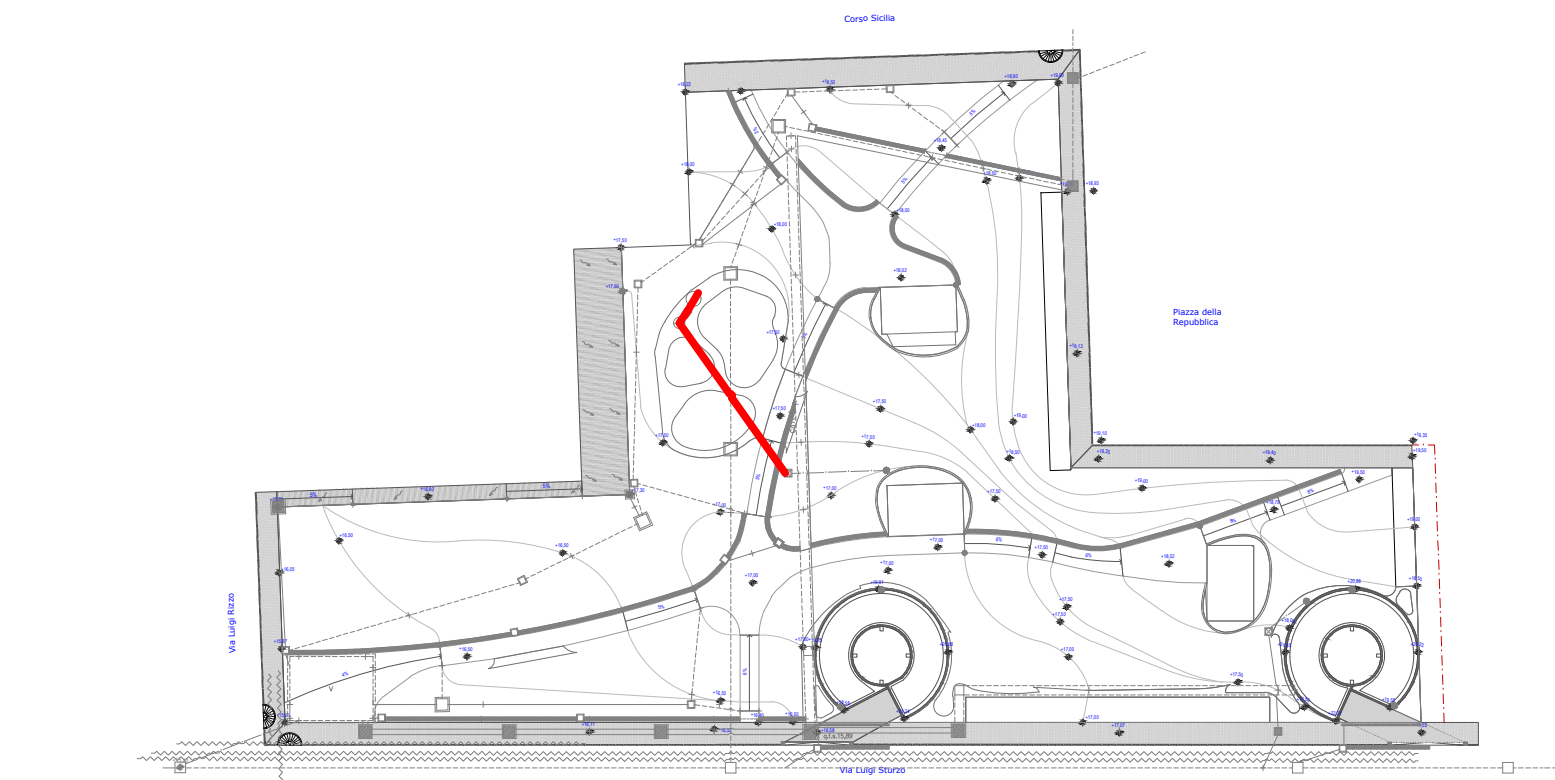
Sezioni	P3 PF4		
Nodi idraulici	P3	PF4	
Quote progetto	16,35 - 17,28	16,24 - 17,50	15,88 - 17,50
Quote progetto (f. scorrimento)	16,35	16,24	15,88
Distanze parziali (nodi idraulici)	0,80	7,18	1,50
Distanze progressive (nodi idraulici)	0,00	0,80	7,98

Sezioni	SEZ58 SEZ59	SEZ60	SEZ61	SEZ62	SEZ63
Nodi idraulici	PCa1 PIII2				
Quote progetto	16,12 - 18,08	16,07 - 18,00	16,03 - 17,50	16,00 - 17,50	15,98 - 17,00
Quote progetto (f. scorrimento)	16,12	16,07	16,03	16,00	15,98
Distanze parziali	0,00	67,55	1,20	9,33	1,50
Distanze progressive	0,00	67,55	68,75	78,08	79,58

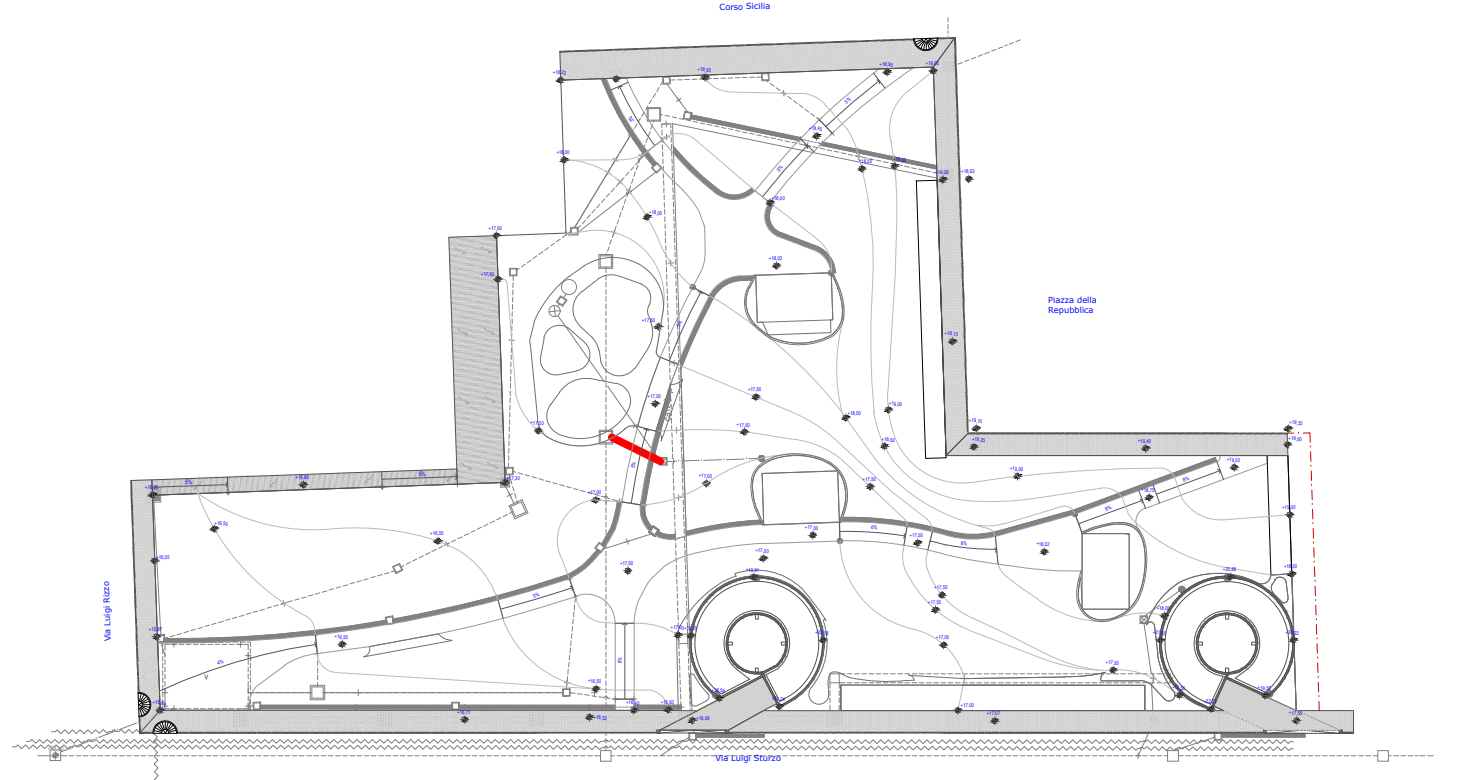
Sezioni	SEZ64 SEZ65	SEZ66
Nodi idraulici	PCa2 PIII1	
Quote progetto	16,30 - 17,50	16,16 - 17,00
Quote progetto (f. scorrimento)	16,30	16,16
Distanze parziali	0,00	43,78
Distanze progressive	0,00	43,78

Sezioni			
Nodi idraulici	PC2	PB2	PE2
Quote progetto	16,97 - 17,43	16,91 - 17,25	16,01 - 17,21
Quote progetto (f. scorrimento)	16,97	16,91	16,01
Distanze parziali (nodi idraulici)	0,20	3,28	0,80
Distanze progressive (nodi idraulici)	0,20	3,48	0,80

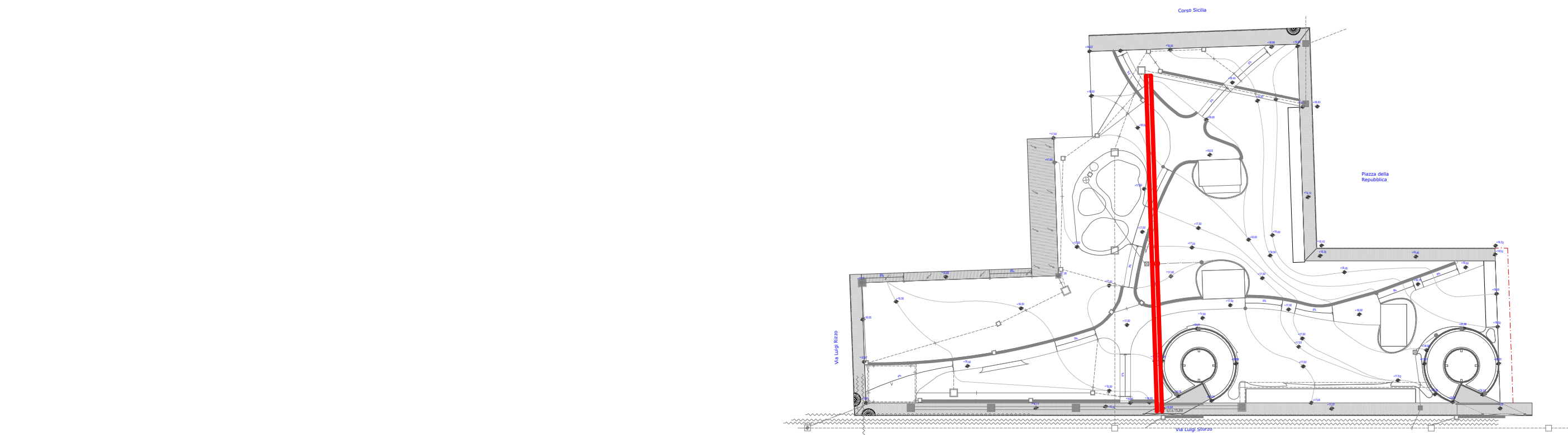
Sezioni			
Nodi idraulici	PC1	PB1	PE1
Quote progetto	16,58	16,43	15,25
Quote progetto (f. scorrimento)	16,58	16,43	15,25
Distanze parziali (nodi idraulici)	0,202	630,80	11,00
Distanze progressive (nodi idraulici)	0,202	631,00	14,63



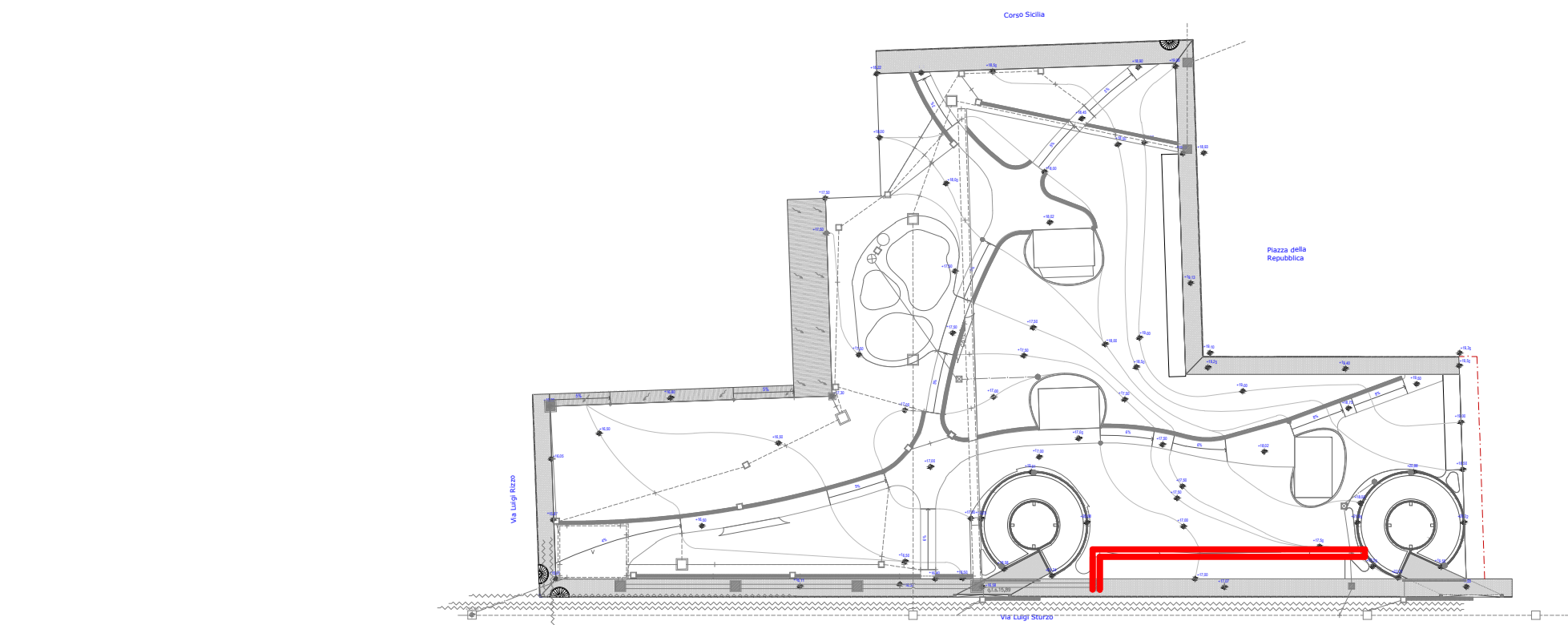
COLLETTORE P3P4



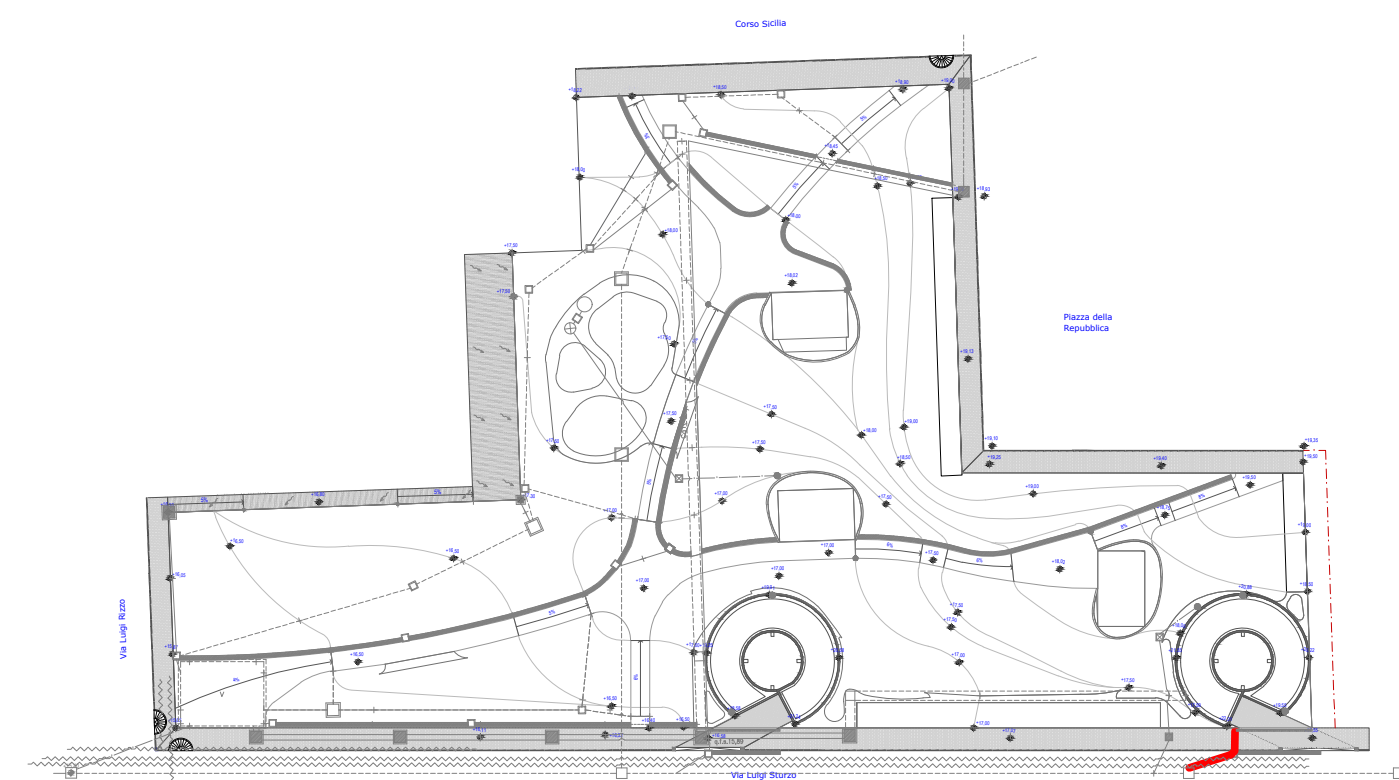
COLLETTORE P3PF4



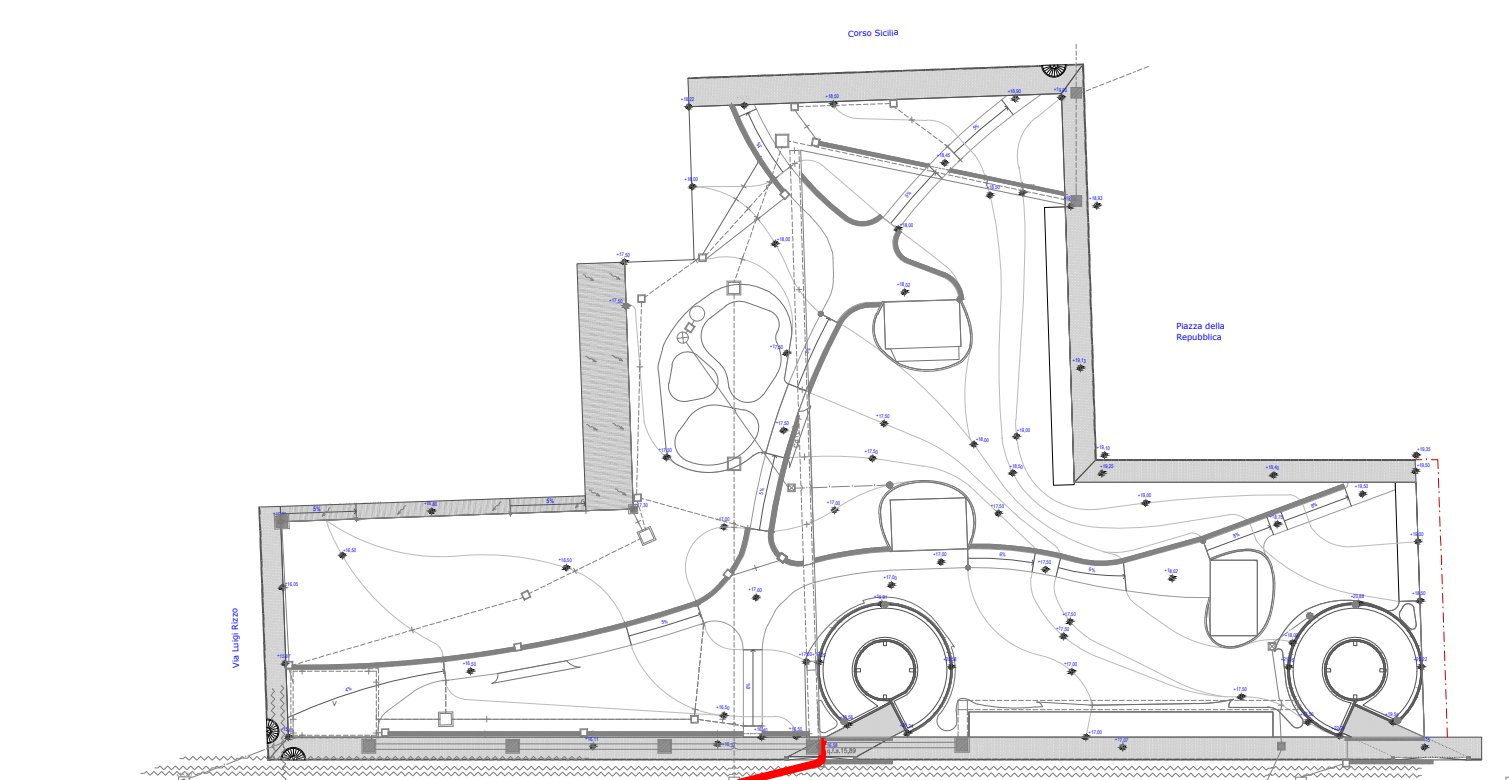
CANALE Ca1



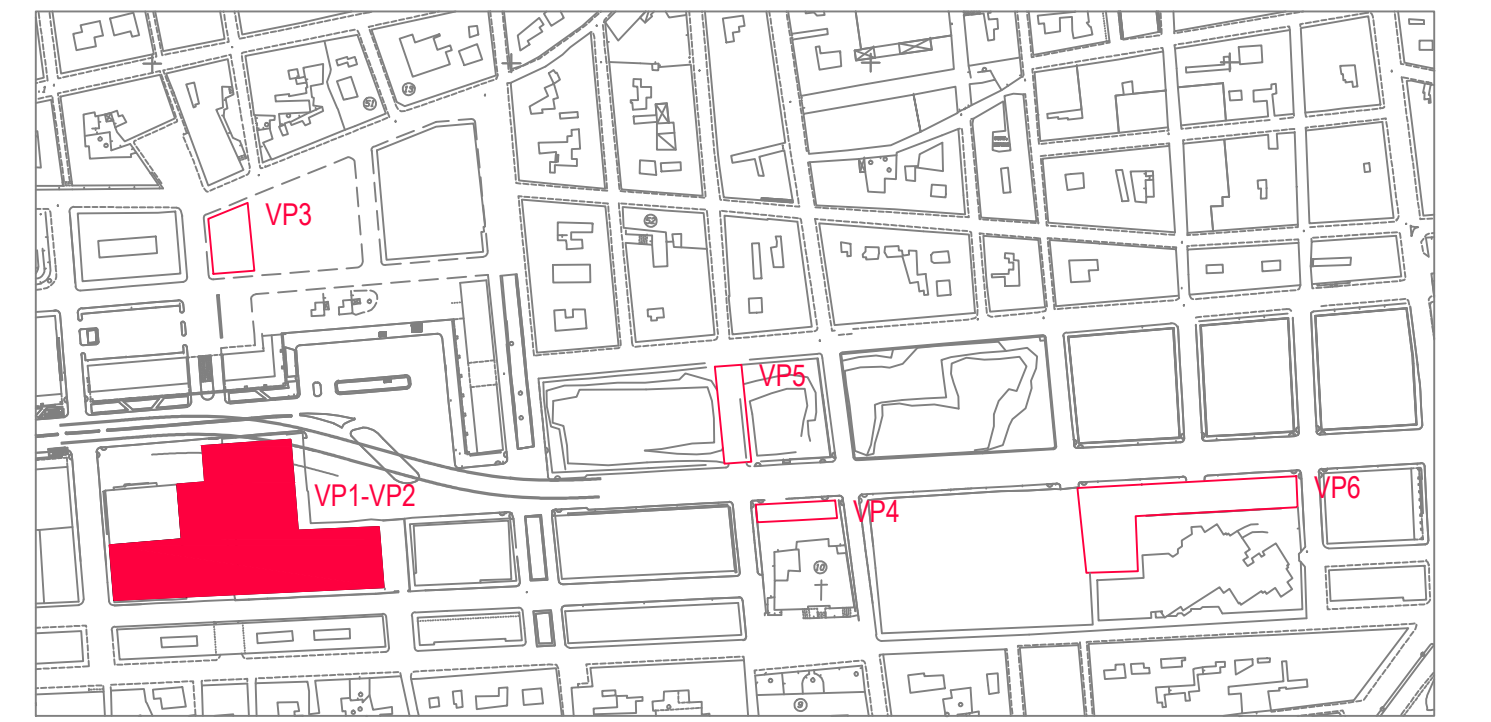
CANALE Ca2



COLLETTORE PC2-PE2



COLLETTORE PC1-PE1



KPLAN

LEGENDA

- AREA VP1-2
- LIMITE AREA DI INTERVENTO

EMISSORE	DATA	MODIFICHE
g	2018.06.15	PRIMA EMISSIONE

**COMUNE DI CATANIA**  
Completamento del Piano di Risanamento del Rione S. Berillo  
Convenzione urbanistica del 16/11/2012 tra Comune di Catania e Istica s.p.a. - C.E.Co.S. s.r.l. - Risanamento San Berillo s.r.l.

OPERE DI URBANIZZAZIONE PRIMARIA - PARCHEGGI PUBBLICI INTERRATI CON SOVRASTANTE E ATTIGUA AREA A VERDE ATTREZZATO Vp1-Vp2

**PROGETTO ESECUTIVO**  
PROFILI RETE DI REGIMENTAZIONE E SMALTIMENTO ACQUE PIOVANE VERDE ATTREZZATO  
Tav: P08/e  
Scala: varie

