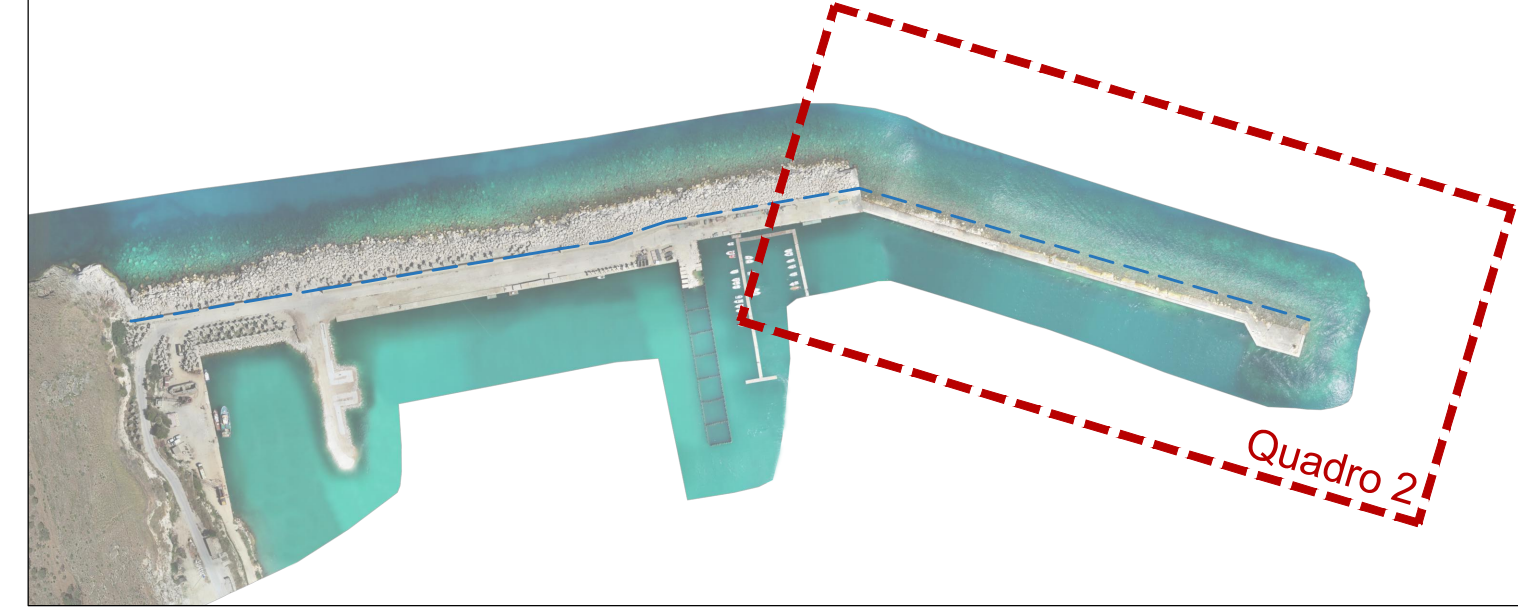
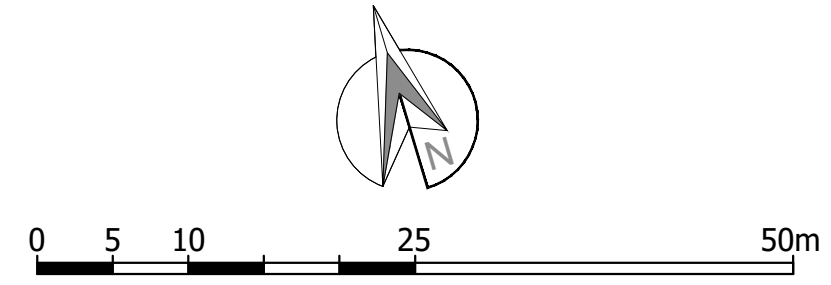
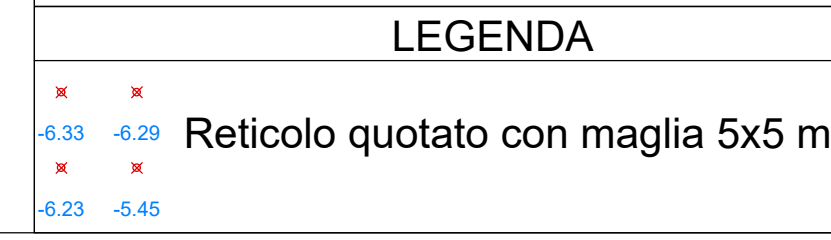


Key Plan - scala 1:5.000



DATI DI RILEVAMENTO	
PERIODO DI RILEVAMENTO	SISTEMA DI RILEVAMENTO
Luglio 2019	Sistema GNSS RTK Trimble Software di navigazione RESON PDS 2000
DATI CARTOGRAFICI	
Datum: Sferoide: Proiezione: Meridiano centrale: Latitudine origine: Falso est: Falso nord:	WGS' 84 WGS' 84 UTM 33 15° EST 0° 500.000 0
DATI BATIMETRICI	
Quote riferite al l.m.m. Dati acquisiti con ecoscandaglio multifascio Norbit IWBMSse	
LEGENDA	
Reticolo quotato con maglia 5x5 m	



POTENZIAMENTO DELLE OPERE MARITTIME ESISTENTI PER LA MESSA IN SICUREZZA E PROLUNGAMENTO DIGA FORNEA DEL PORTO DI CASTELLAMARE DEL GOLFO (TP)

PROGETTO DEFINITIVO	
R.T.P. MADA IDROTEC s.r.l.	II GRUPPO DI PROGETTAZIONE Geom. Giuseppe Bruno Dipartimento regionale delle Infrastrutture, della Mobilità e dei Trasporti II Dirigente del Servizio 8 Arch. Carmelo Ricciardo
Titolo elaborato: PLANIMETRIA RETICOLO QUOTATO 2/2	
CODICE ELABORATO: 03_SF_PL_02	REVISIONE: A
PRIMA EMISSIONE	FEBBRAIO 2021
DESCRIZIONE	DATA
REDAZIONE	VERIFICATO
APPROVATO	APPROVATO