















CITTA' DI TERMINI IMERESE

PROVINCIA DI PALERMO

URBANIZZAZIONE DELLA FASCIA A MARE DEL CENTRO STORICO:
PROGETTAZIONE DELLA STRADA DI COLLEGAMENTO PORTO - SS. 113

PROGETTO ESECUTIVO

 Galleria Passarella, 1 20122 Milano - Italy tel. +39 02 37905900 via Alto Adige, 160A 38121 Trento - Italy tel. +39 0461 1732700 fax. +39 0461 1732799 www.heliopolis.eu info@heliopolis.eu c.fiscale, p.iva e R.I. Milano 08345510963	 CAPOGRUPPO MANDATARIA	<div>ORDINE DEGLI INGEGNERI DELLA PROV. DI TRENTO</div> <div>dott. ing. ERINO BOMBARDELLI</div> <div>ISCRIZIONE ALBO N. 1098</div>
 SEDE: Padova - 35030 Sarmeola di Rubano - Via della Provvidenza, 13 - tel. +39 049 8976844 - fax +39 049 8976784 FILIALE: Belluno 32100 - Via degli Agricoltori, 13 - tel. +39 0437 355411 - fax +39 0437 355412 UFFICI IN ITALIA: Milano - Napoli - Ancona - Sassari UFFICI ALL'ESTERO: Pechino (Cina) - Cairo (Egitto) - Podgorica (Montenegro) - Sulaymaniya (Iraq) www.sgi-spa.it - info@sgi-spa.it	 MANDANTE	 
Dott. Ing. Fiorella Scalia STUDIO TECNICO PIAZZA S. ANTONIO N.16 90018 TERMINI IMERESE (PA) TEL. 091 8115583 FAX 091 8110748 E-Mail: fiorella.scalia@tin.it P. IVA 04315120826	MANDANTE	 
Dott. Ing. Filippo Carcara STUDIO TECNICO VIA SAFFO 2b 90151 PALERMO TEL. 392 9820063 E-Mail filicar@libero.it P.IVA 0052316810	MANDANTE	 
Dott. Geol. Giuseppe Franzò STUDIO 90010 ISNELLO (PA) c.da PONTICELLO TEL./FAX 0921 662849 E-Mail peppetfranzo@libero.it P.IVA 02948160821	MANDANTE	 

DATA: MAGGIO 2021

1:200

N.ro allegato

1.3.5.5

TAVOLA:

SEZIONI TRASVERSALI:
ASSE CAMMINAMENTO ACCESSO SPIAGGIA

-	L. MACCANI	E. BOMBARDELLI	E. BOMBARDELLI			22.11.2013
REV.	DISEGNATO	CONTROLLATO	APPROVATO	AUTORIZZATO	DESCRIZIONE REVISIONE	DATA

SCAVI E BONIFICHE	
STERRO	2.496 mq
RILEVATI	
RILEVATO	0.832 mq
TERRENO VEGETALE	2.188 m
SCOGLIERA	1.609 m
SOVRASTRUTTURA STRADALE	
CASSONETTO	3.000 m
MURI	
CORDOLO	0.160 mq

SEZIONE N. : P1

QT. PROGETTO : 2.060

DIST.PROG. : 0.000

DIST.SUCC. : 14.708

SCALA 1:200

QT.RIF. -9.000

SCOGLIERA
IN MASSI
NATURALI

QP=2.06

P=-2.00%

P=1.00%

QUOTE TERRENO	-0.51			0.99	1.22	1.64	2.06	3.18	3.31	5.38	7.54	7.53	7.41	7.40
DIST.PARZIALI TERRENO		10.02		1.63	0.95	0.90	2.43	1.26	3.71	4.06	7.75		0.64	
QUOTE PROGETTO				1.04	2.18	2.03	2.06	2.09	2.24	3.29				
DIST.PARZIALI PROGETTO				1.14	0.50	1.50	1.50	1.58						

SCAVI E BONIFICHE	
STERRO	1.371 mq
RILEVATI	
RILEVATO	0.129 mq
SCOGLIERA	0.836 m
SOVRASTRUTTURA STRADALE	
CASSONETTO	3.076 m
MURI	
CORDOLO	0.128 mq

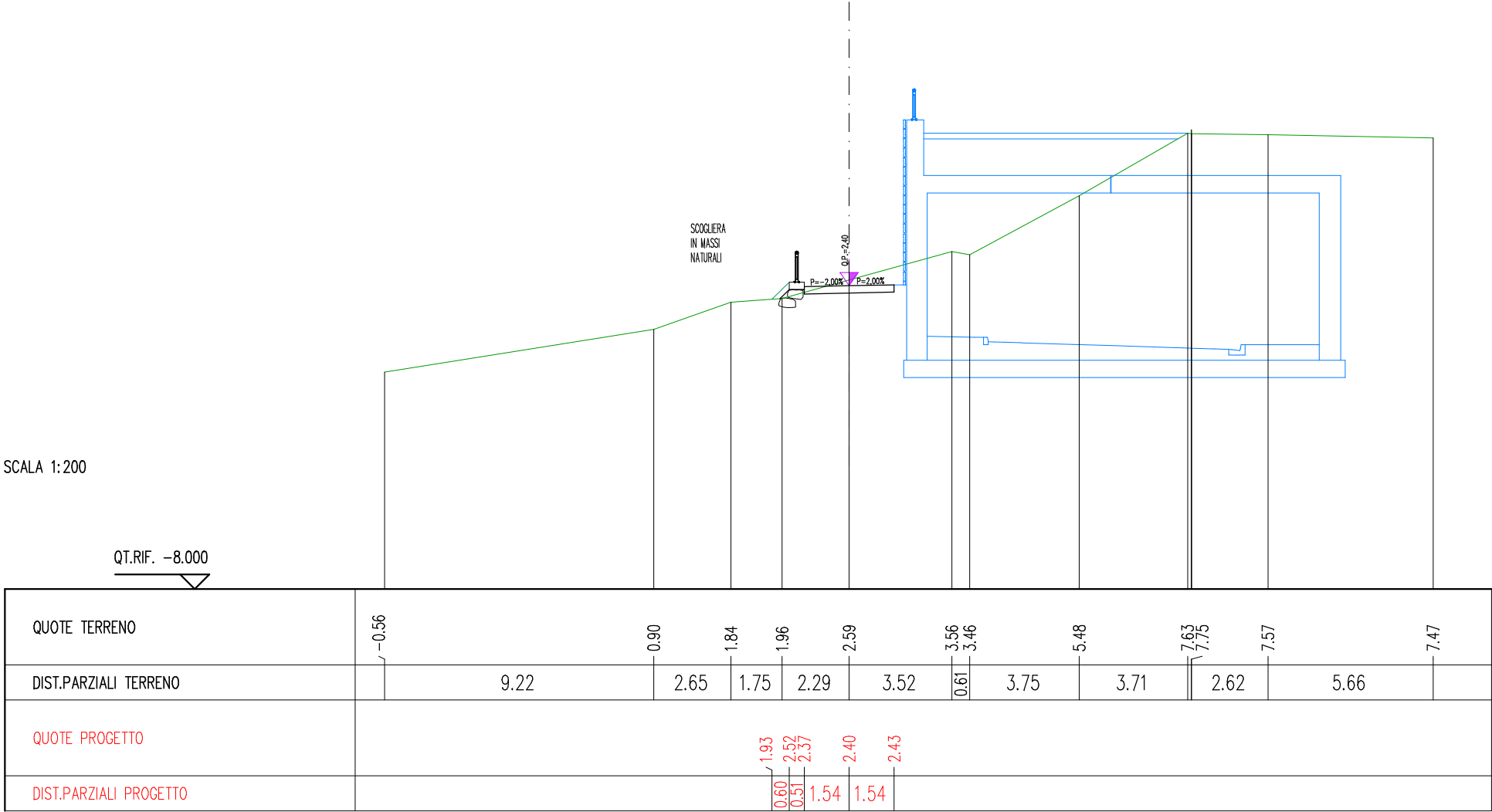
SEZIONE N. : P2

QT. PROGETTO : 2.396

DIST.PROG. : 14.708

DIST.PREC. : 14.708

DIST.SUCC. : 4.643



SCAVI E BONIFICHE	
STERRO	0.101 mq
RILEVATI	
RILEVATO	0.415 mq
SCOGLIERA	1.044 m
SOVRASTRUTTURA STRADALE	
CASSONETTO	3.000 m
MURI	
CORDOLO	0.125 mq

SEZIONE N. : P3

QT. PROGETTO : 2.464

DIST.PROG. : 19.350

DIST.PREC. : 4.643

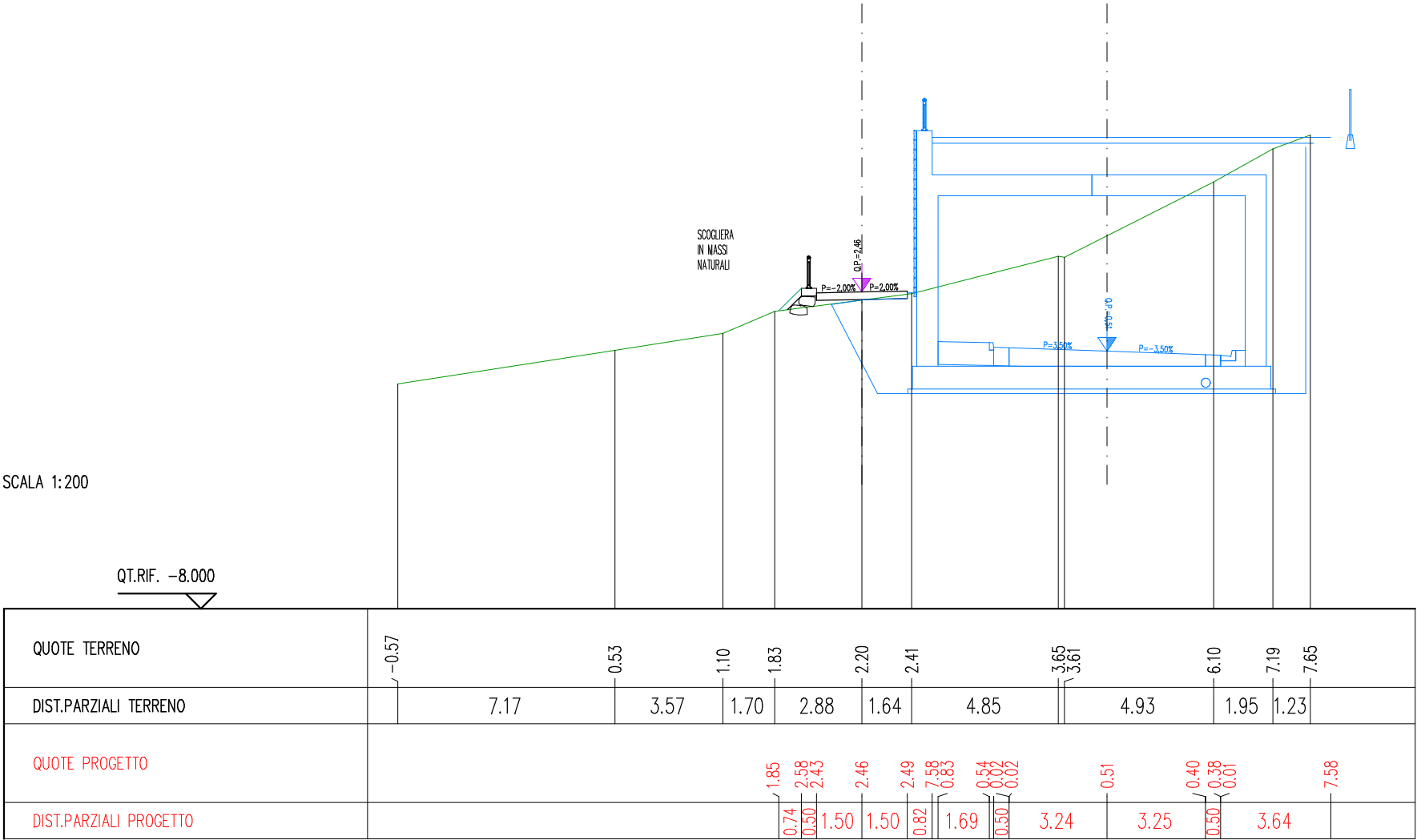
DIST.SUCC. : 14.383

SEZIONE N. : 86

QT. PROGETTO : 0.511

DIST.PROG. : 1168.109

SCALA 1:200



SCAVI E BONIFICHE	
STERRO	0.065 mq
RILEVATI	
RILEVATO	1.369 mq
SCOGLIERA	1.969 m
SOVRASTRUTTURA STRADALE	
CASSONETTO	3.001 m
MURI	
CORDOLO	0.125 mq

SEZIONE N. : P4
 QT. PROGETTO : 2.750
 DIST.PROG. : 33.733
 DIST.PREC. : 14.383
 DIST.SUCC. : 14.361

SEZIONE N. : 87
 QT. PROGETTO : 0.676
 DIST.PROG. : 1181.208

SCALA 1:200

QT.RIF. -8.000

QUOTE TERRENO	-0.62	0.80	2.33	3.13	4.58 4.48	4.62 4.61	4.84 4.91	6.79	7.34
DIST.PARZIALI TERRENO	4.58	6.10	3.21	2.05	1.77	0.74	4.29	4.86	2.55
QUOTE PROGETTO			2.75	2.78	7.59	0.71	0.68	0.56	
DIST.PARZIALI PROGETTO		1.39	1.49	1.51	0.79	1.35	3.24	3.25	9.71

RILEVATI	
RILEVATO	11.811 mq
SCOGLIERA	4.958 m
SOVRASTRUTTURA STRADALE	
CASSONETTO	2.997 m
MURI	
CORDOLO	0.125 mq

SEZIONE N. : P5

QT. PROGETTO : 3.068

DIST.PROG. : 48.094

DIST.PREC. : 14.361

DIST.SUCC. : 14.361

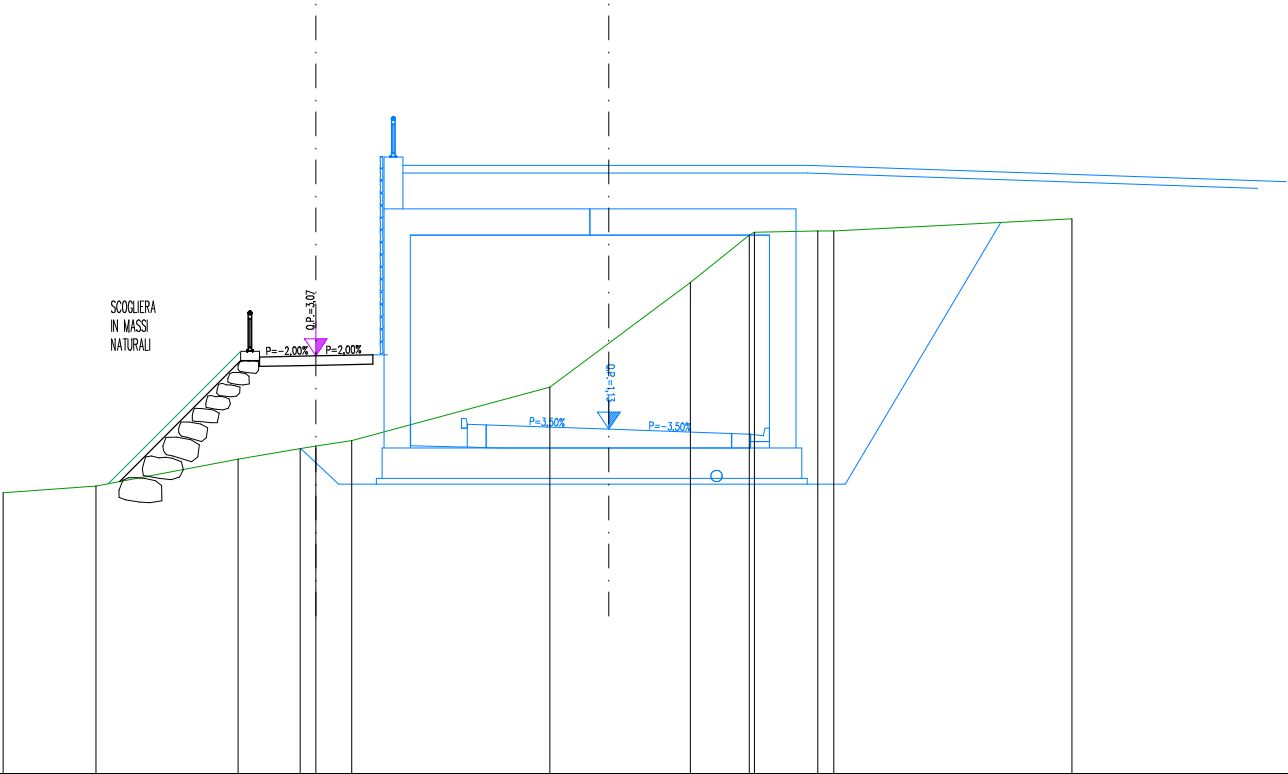
SEZIONE N. : 88

QT. PROGETTO : 1.127

DIST.PROG. : 1194.308

SCALA 1:200

QT.RIF. -8.000



QUOTE TERRENO	-0.55	-0.38	0.34	0.62	0.68	0.82	2.24	5.01	6.26	6.34	6.37	6.37	6.69			
DIST.PARZIALI TERRENO	2.46	3.76	1.64	0.42	0.95	5.24	3.72	1.56	1.67	0.42	6.30					
QUOTE PROGETTO	-0.32		3.19	3.04	3.07	3.10	8.10	1.16	1.24	0.64	1.13	1.01	1.00	0.63	8.10	7.67
DIST.PARZIALI PROGETTO		3.51	0.50	1.49	1.50	0.80	1.55	0.50	3.25	3.25	0.50	1.51	12.67			

RILEVATI	
RILEVATO	14.879 mq
SCOGLIERA	5.318 m
SOVRASTRUTTURA STRADALE	
CASSONETTO	3.002 m
MURI	
CORDOLO	0.125 mq

SEZIONE N. : P6
 QT. PROGETTO : 3.379
 DIST.PROG. : 62.455
 DIST.PREC. : 14.361
 DIST.SUCC. : 10.272

SEZIONE N. : 89
 QT. PROGETTO : 1.849
 DIST.PROG. : 1207.408

SCALA 1:200

QT.RIF. -8.000

QUOTE TERRENO	-0.47	-0.09	0.54	1.41	1.84	2.57	4.11	7.58	7.65	7.62	7.51
DIST.PARZIALI TERRENO	5.48	3.23	4.51	2.55	0.87	1.48	3.39	0.43	3.98	2.66	
QUOTE PROGETTO	-0.26	3.50 3.35	3.38	3.41 8.86 2.16	1.88 1.96 1.36	1.85	1.74 1.35 1.72				8.86
DIST.PARZIALI PROGETTO	3.76	0.50	1.49	1.51	0.79	1.36	0.50	3.24	3.25	0.50	14.48

RILEVATI	
RILEVATO	15.132 mq
SCOGLIERA	5.317 m
SOVRASTRUTTURA STRADALE	
CASSONETTO	3.000 m
MURI	
CORDOLO	0.125 mq

SEZIONE N. : P7

QT. PROGETTO : 3.566

DIST.PROG. : 72.728

DIST.PREC. : 10.272

DIST.SUCC. : 4.089

SEZIONE N. : 90

QT. PROGETTO : 2.411

DIST.PROG. : 1216.778

SCALA 1:200

QT.RIF. -7.000

QUOTE TERRENO	-0.41		0.12	0.53	0.66		1.68	2.40	2.50		7.98		7.85	7.76
DIST.PARZIALI TERRENO	7.72	2.13	0.78	5.75	0.74	5.68	5.24	2.32						
QUOTE PROGETTO	-0.07	3.69 3.54	3.57	3.60	9.24 2.72	2.69 2.53 1.93	2.41	2.30 2.28 1.91		9.24				9.24
DIST.PARZIALI PROGETTO	3.76	0.50 1.49	1.51	0.79	1.35	0.50 3.25	3.25	0.50	4.95				10.38	

RILEVATI	
RILEVATO	16.773 mq
TERRENO VEGETALE	0.554 m
SCOGLIERA	5.357 m
SOVRASTRUTTURA STRADALE	
CASSONETTO	2.999 m
MURI	
CORDOLO	0.125 mq

SEZIONE N. : P8
 QT. PROGETTO : 3.664
 DIST.PROG. : 76.816
 DIST.PREC. : 4.089
 DIST.SUCC. : 14.361

SEZIONE N. : 91
 QT. PROGETTO : 2.635
 DIST.PROG. : 1220.508

SCALA 1:200

QT.RIF. -8.000

QUOTE TERRENO	-0.38	0.03	0.25	0.37	0.68	1.62	4.87	8.03	7.82
DIST.PARZIALI TERRENO	5.93	2.50	1.10	1.76	5.44	2.49	3.33	8.74	
QUOTE PROGETTO		0.00	3.78 3.63	3.66	3.69 3.69 2.94	2.92 2.75 2.15	2.64	1.92 2.50 1.90 8.35	7.88
DIST.PARZIALI PROGETTO		3.79	0.50 1.49	1.50	0.55 0.45 1.35	0.50 3.24	3.25	0.50 0.95 5.09	

RILEVATI	
RILEVATO	15.323 mq
TERRENO VEGETALE	0.548 m
SCOGLIERA	5.215 m
SOVRASTRUTTURA STRADALE	
CASSONETTO	2.998 m
MURI	
CORDOLO	0.125 mq

SEZIONE N. : P9

QT. PROGETTO : 3.948

DIST.PROG. : 91.177

DIST.PREC. : 14.361

DIST.SUCC. : 6.821

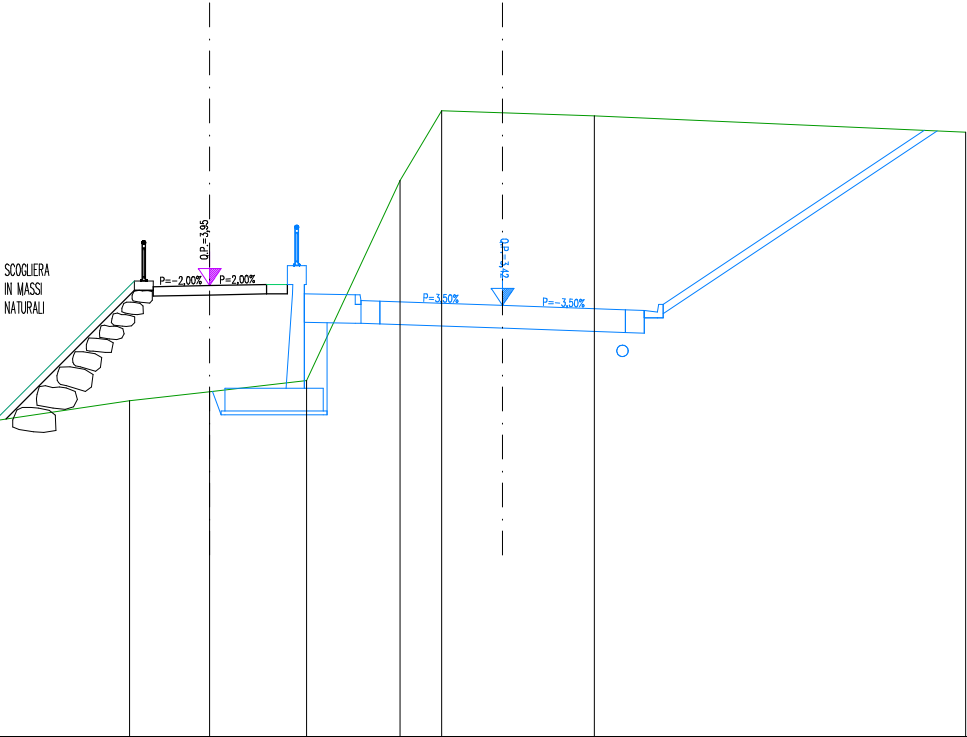
SEZIONE N. : 92

QT. PROGETTO : 3.421

DIST.PROG. : 1233.608

SCALA 1:200

QT.RIF. -8.000



QUOTE TERRENO	-0.18	-0.14	0.39	0.90	1.14	1.43	6.73	8.58	8.44	8.01
DIST.PARZIALI TERRENO	5.91	5.10	3.48	2.11	2.57	2.47	1.10	4.04	9.82	
QUOTE PROGETTO			0.38	4.07 3.92	3.95	3.98 3.98 0.45	3.70 3.53 2.93	3.42	2.71 3.29 0.50	8.05
DIST.PARZIALI PROGETTO			3.69	0.50	1.49	1.51	0.55 0.45	1.35	0.50 0.50	6.91

SCAVI E BONIFICHE	
STERRO	0.710 mq
RILEVATI	
RILEVATO	11.048 mq
TERRENO VEGETALE	0.559 m
SCOGLIERA	4.953 m
SOVRASTRUTTURA STRADALE	
CASSONETTO	3.000 m
MURI	
CORDOLO	0.125 mq

SEZIONE N. : P10
QT. PROGETTO : 4.076
DIST.PROG. : 97.999
DIST.PREC. : 6.821

