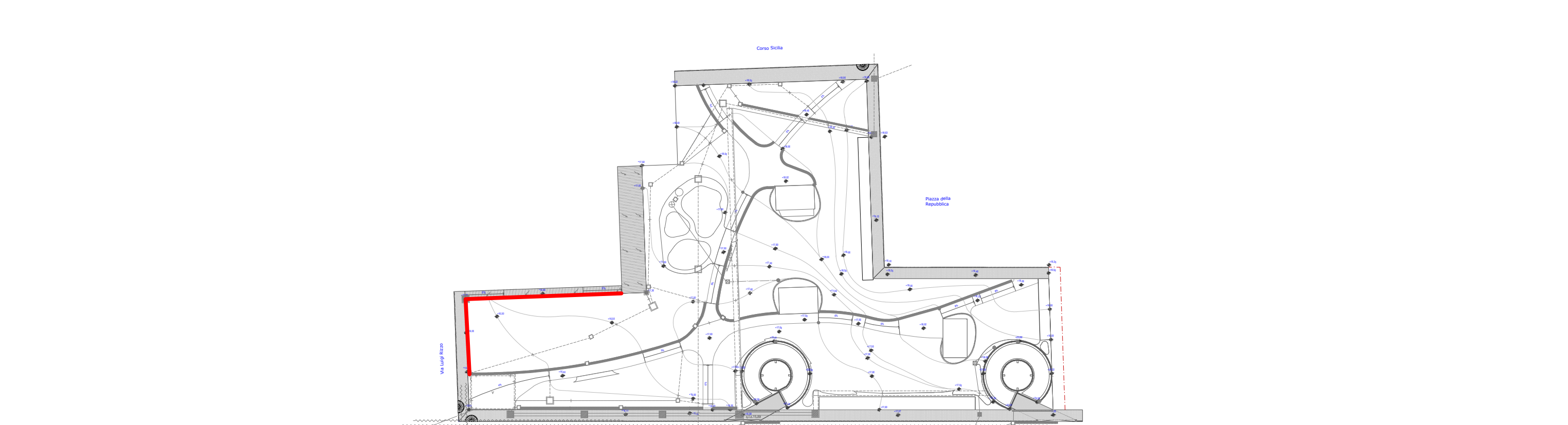
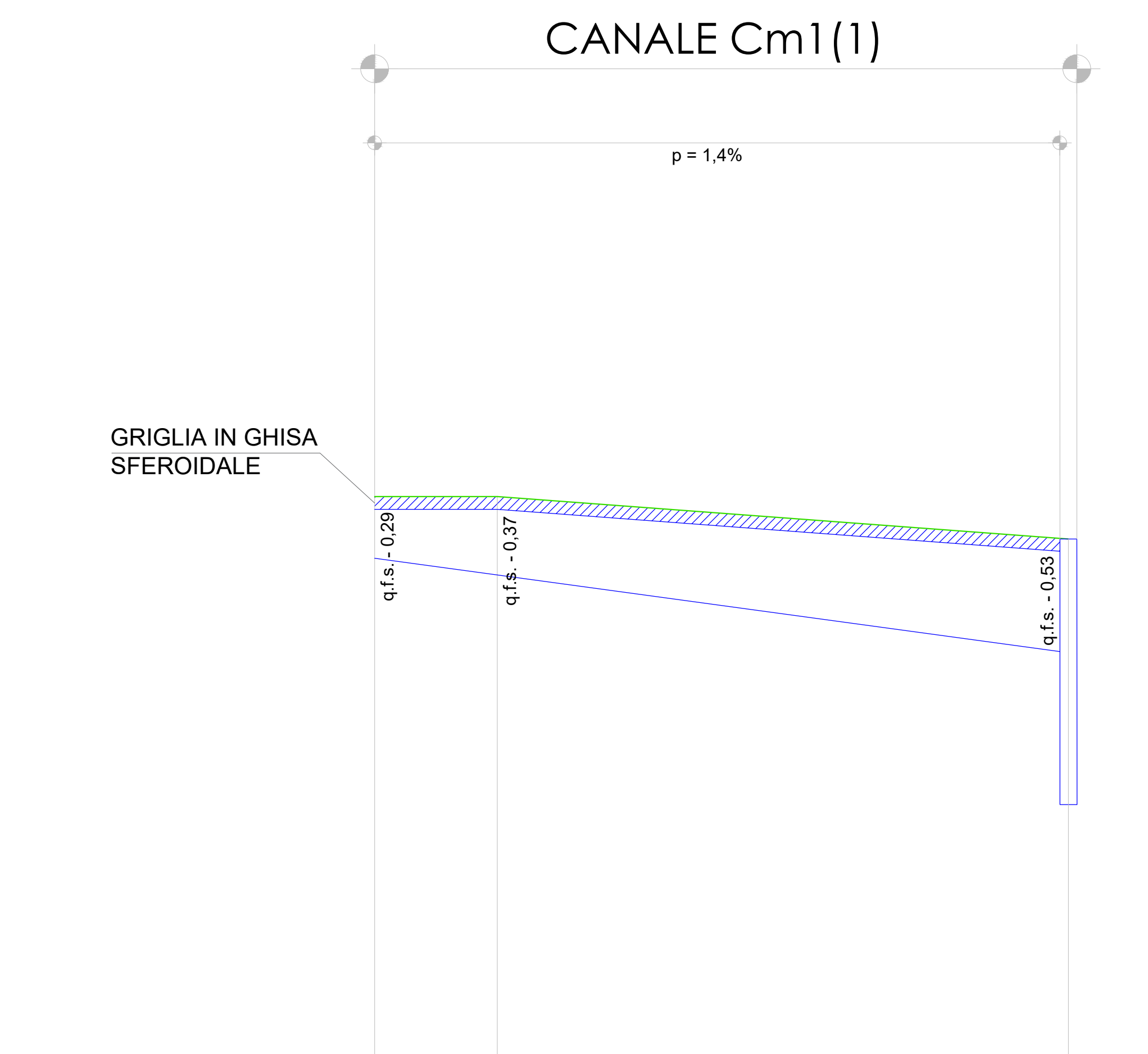


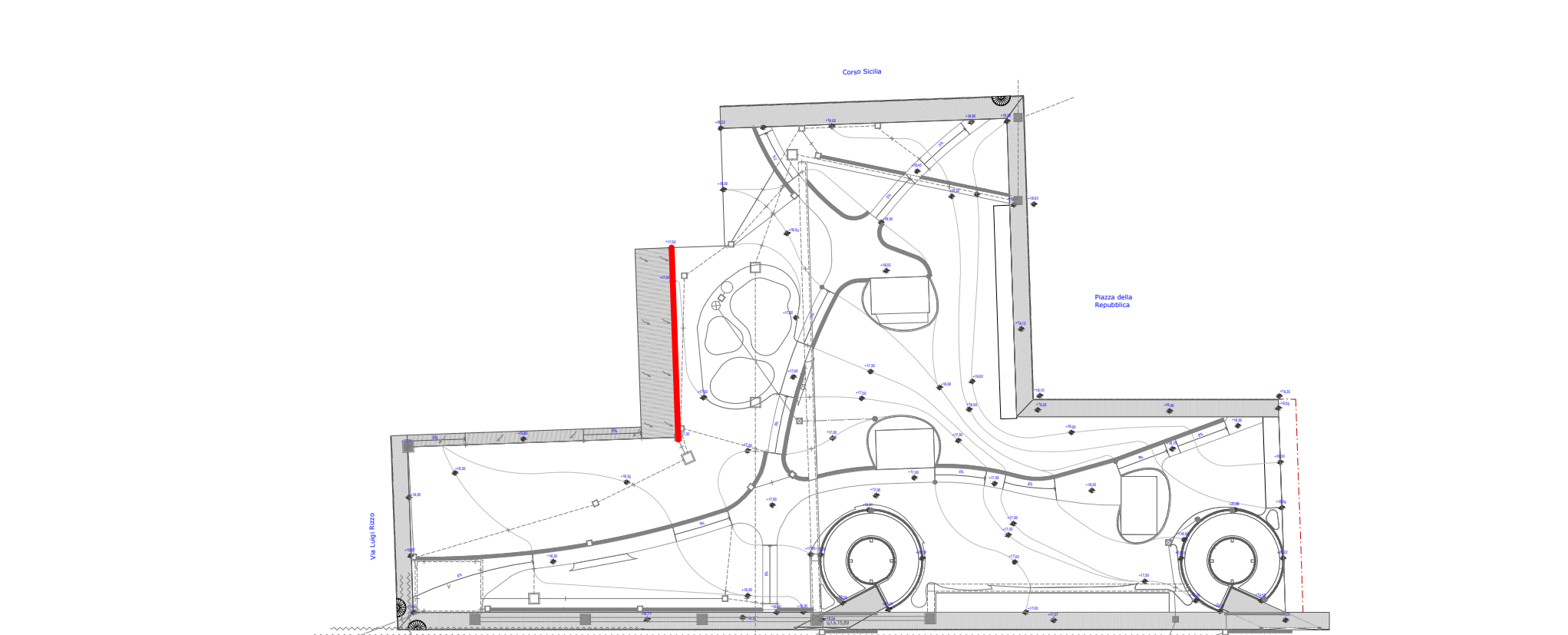
Sezioni	SEZ51	SEZ52	SEZ53	SEZ54
Nodi idraulici				PCm2
Quote progetto	17.30	16.80	16.80	15.87
Quote progetto (f. scorrimento)	17.07	16.57	16.47	14.88
Distanze parziali	9.98	20.38	9.14	0.80
Distanze progressive	0.00	9.98	30.36	39.83



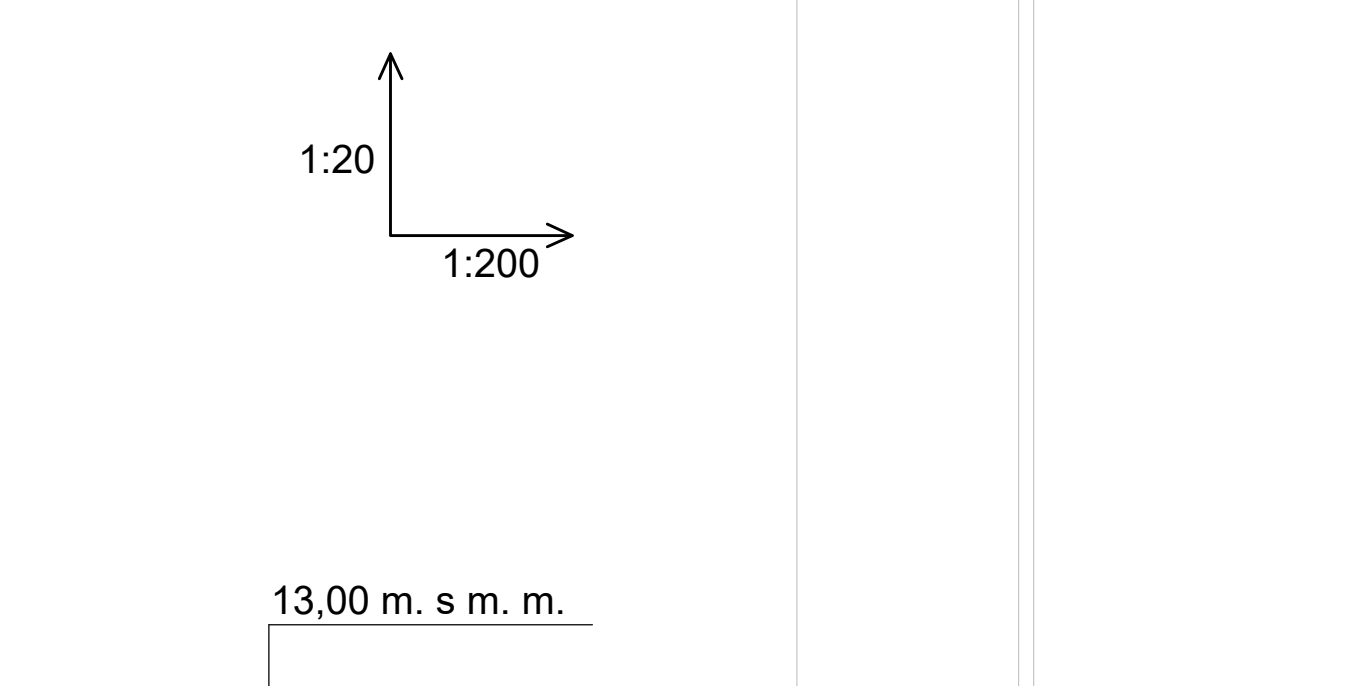
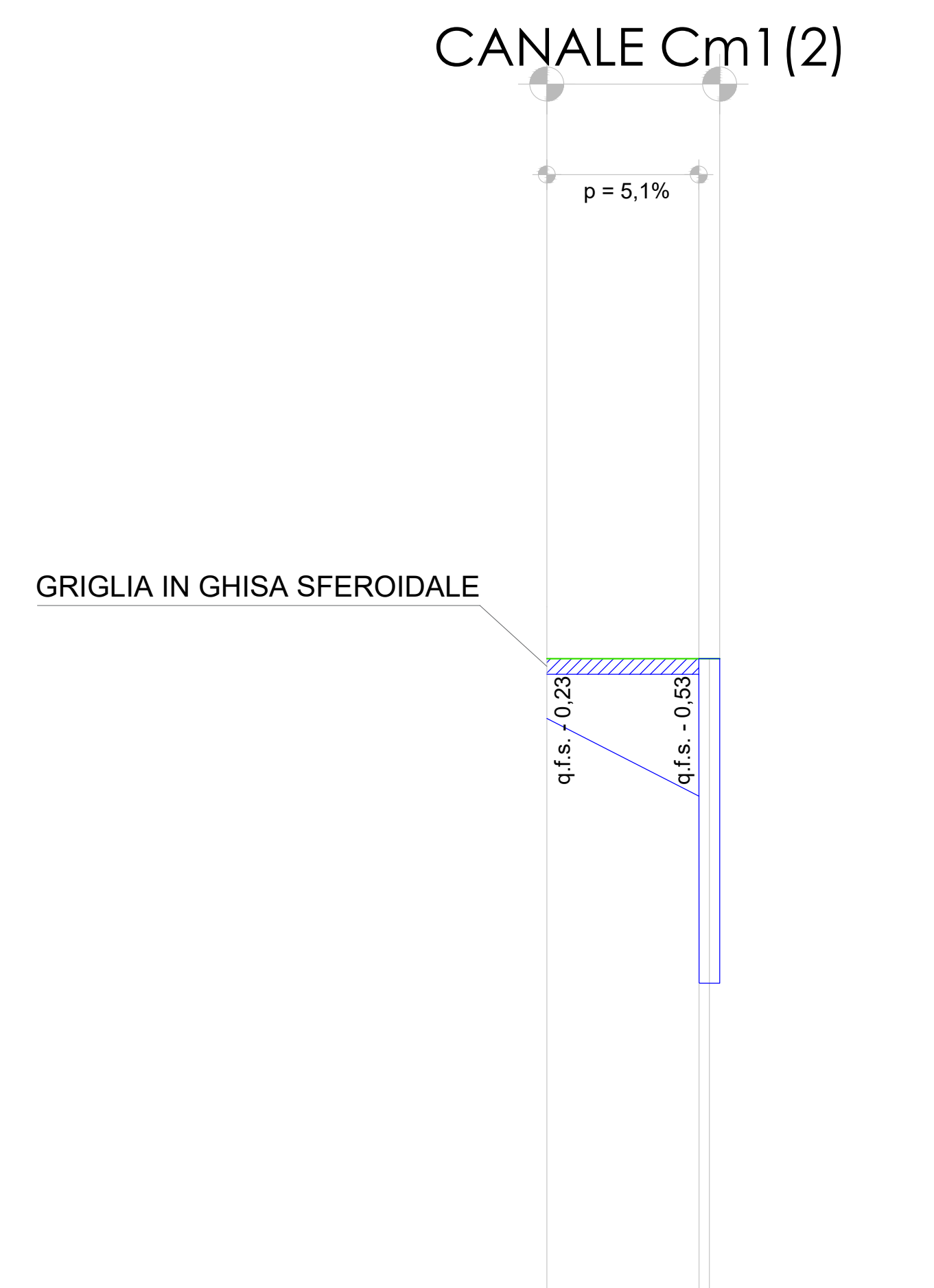
CANALE Cm2 E COLLETTORE Cm2P



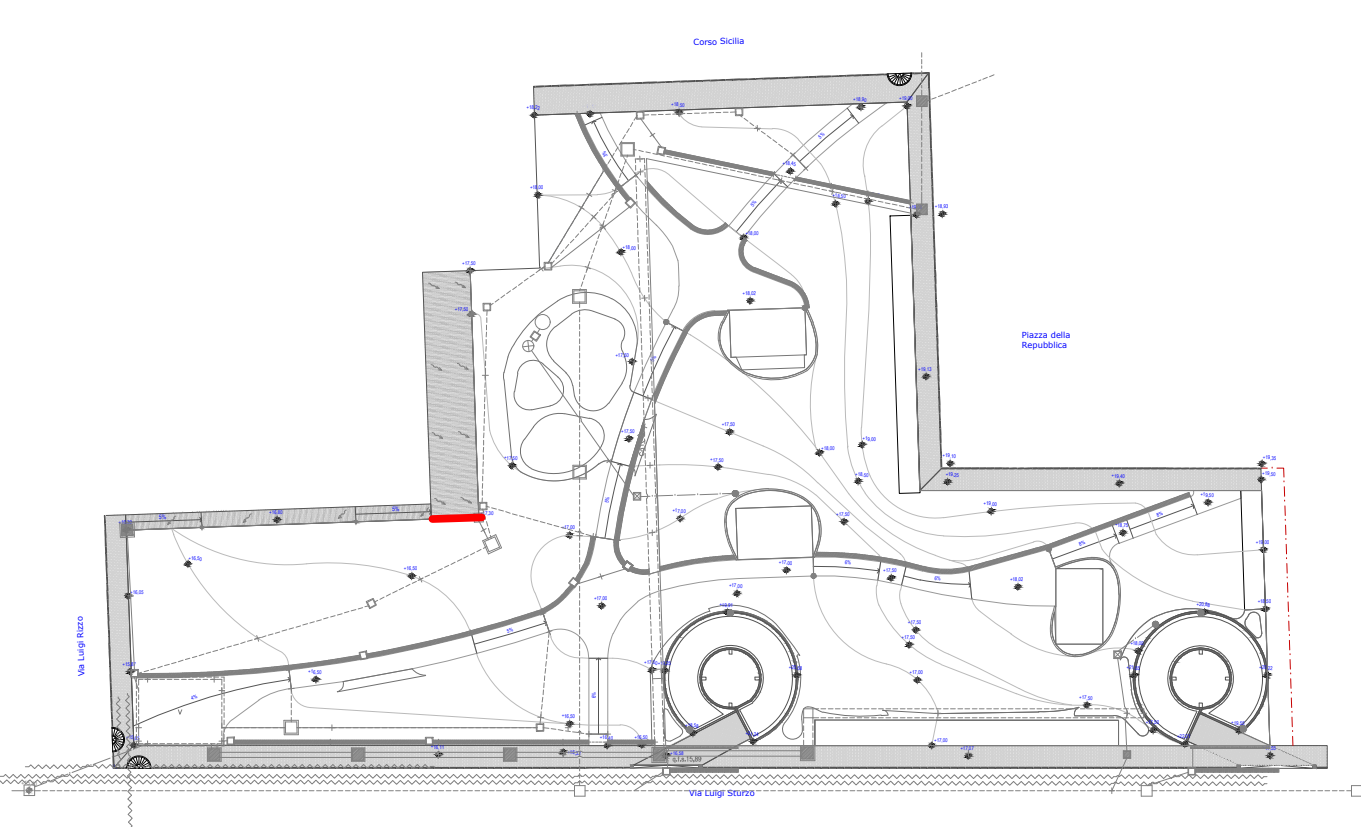
Sezioni	SEZ55	SEZ56
Nodi idraulici		PCm1
Quote progetto	17.50	17.30
Quote progetto (f. scorrimento)	17.21	16.80
Distanze parziali	32.26	0.80
Distanze progressive	0.00	33.06



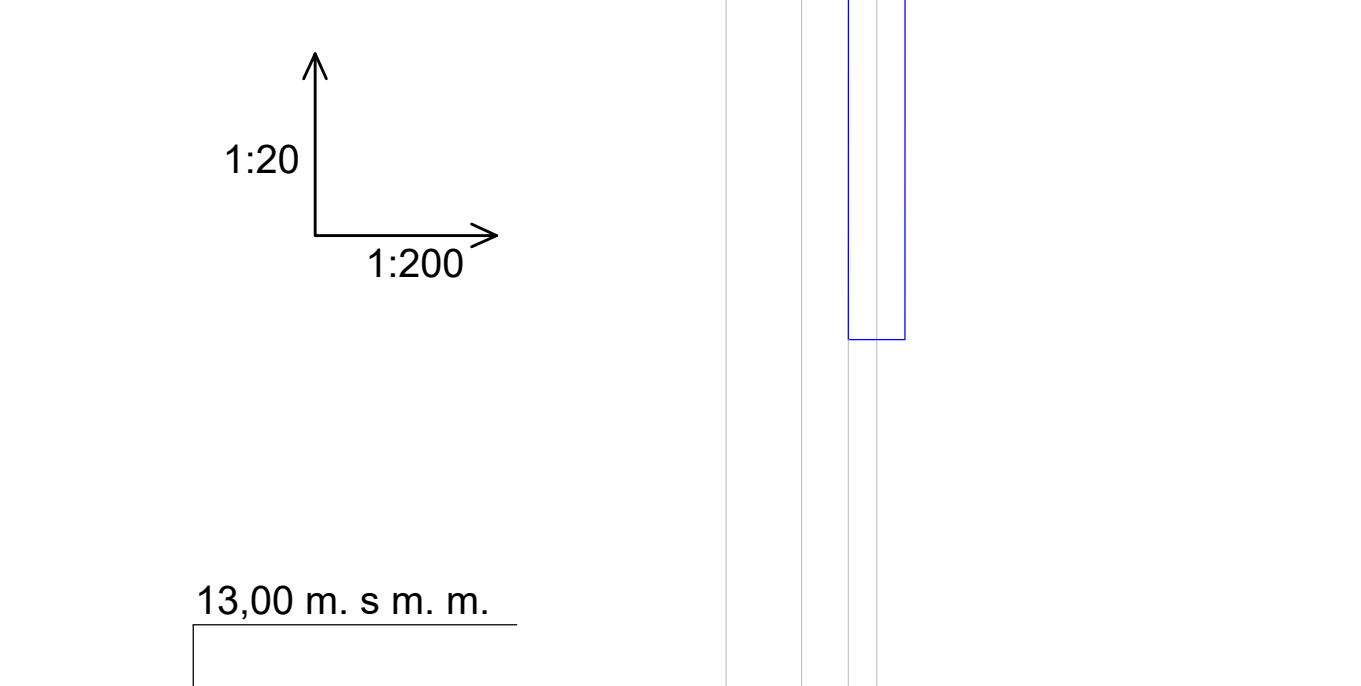
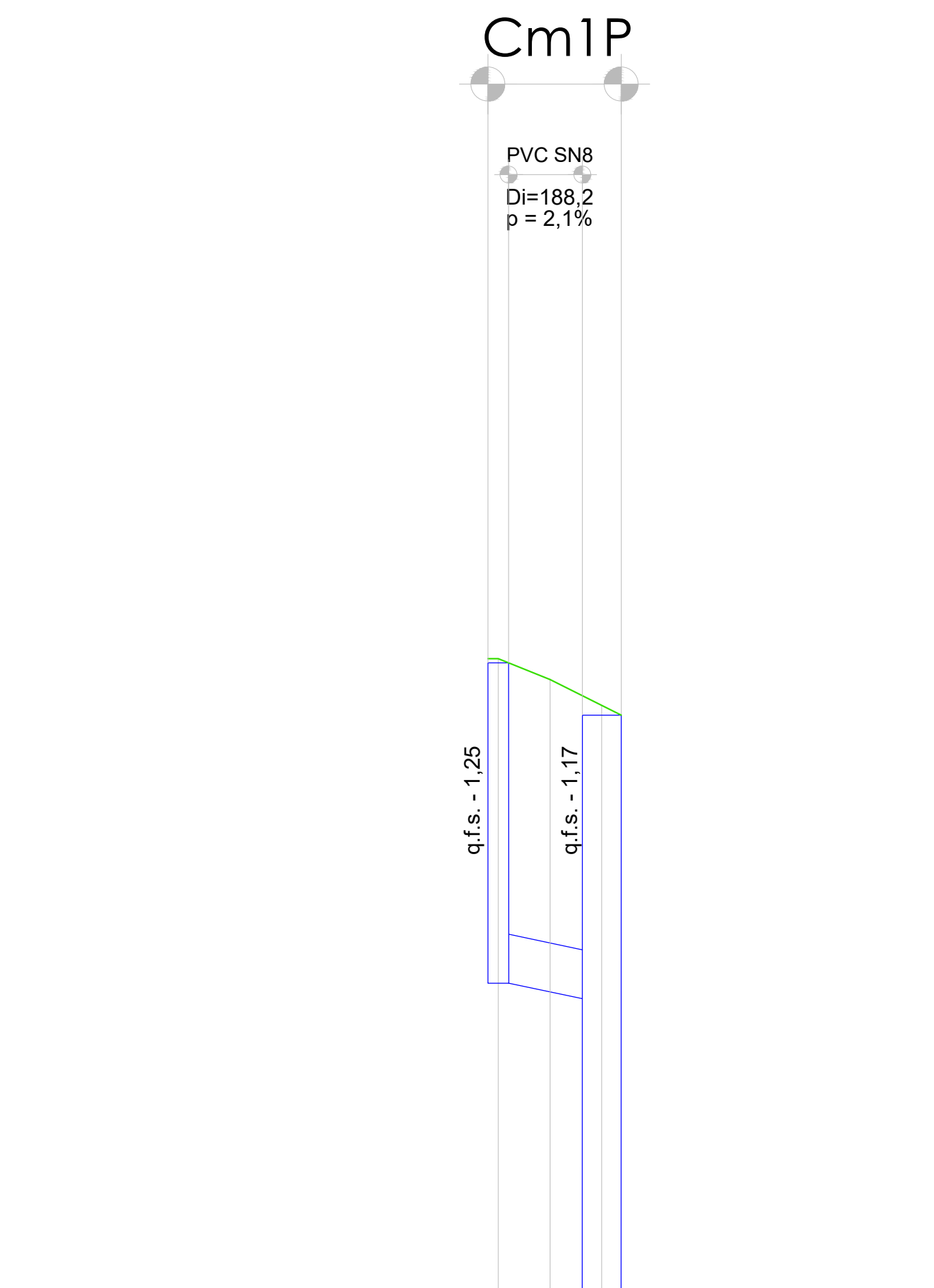
CANALE Cm1(1)



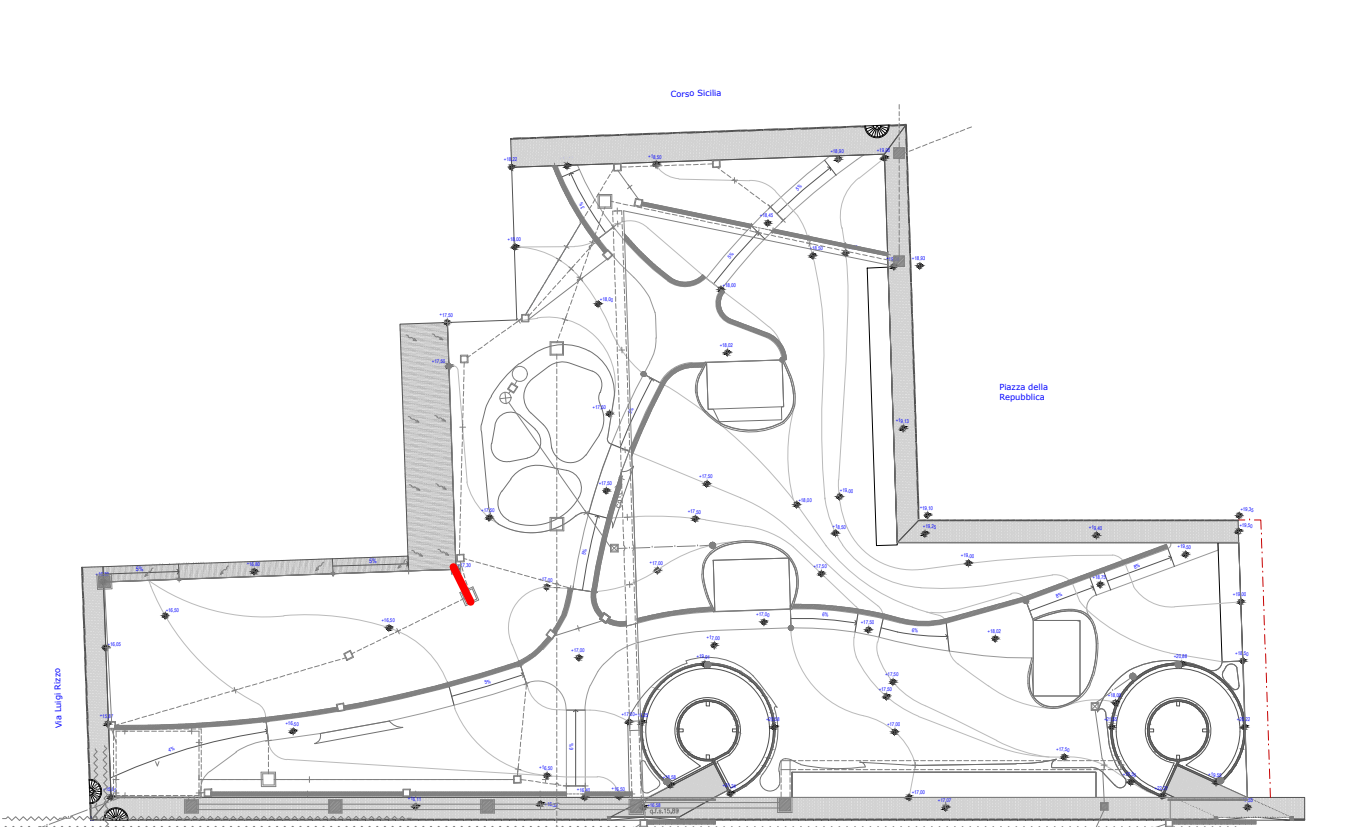
Sezioni	SEZ51
Nodi idraulici	PCm1
Quote progetto	17.30
Quote progetto (f. scorrimento)	17.07
Distanze parziali	5.87
Distanze progressive	5.87




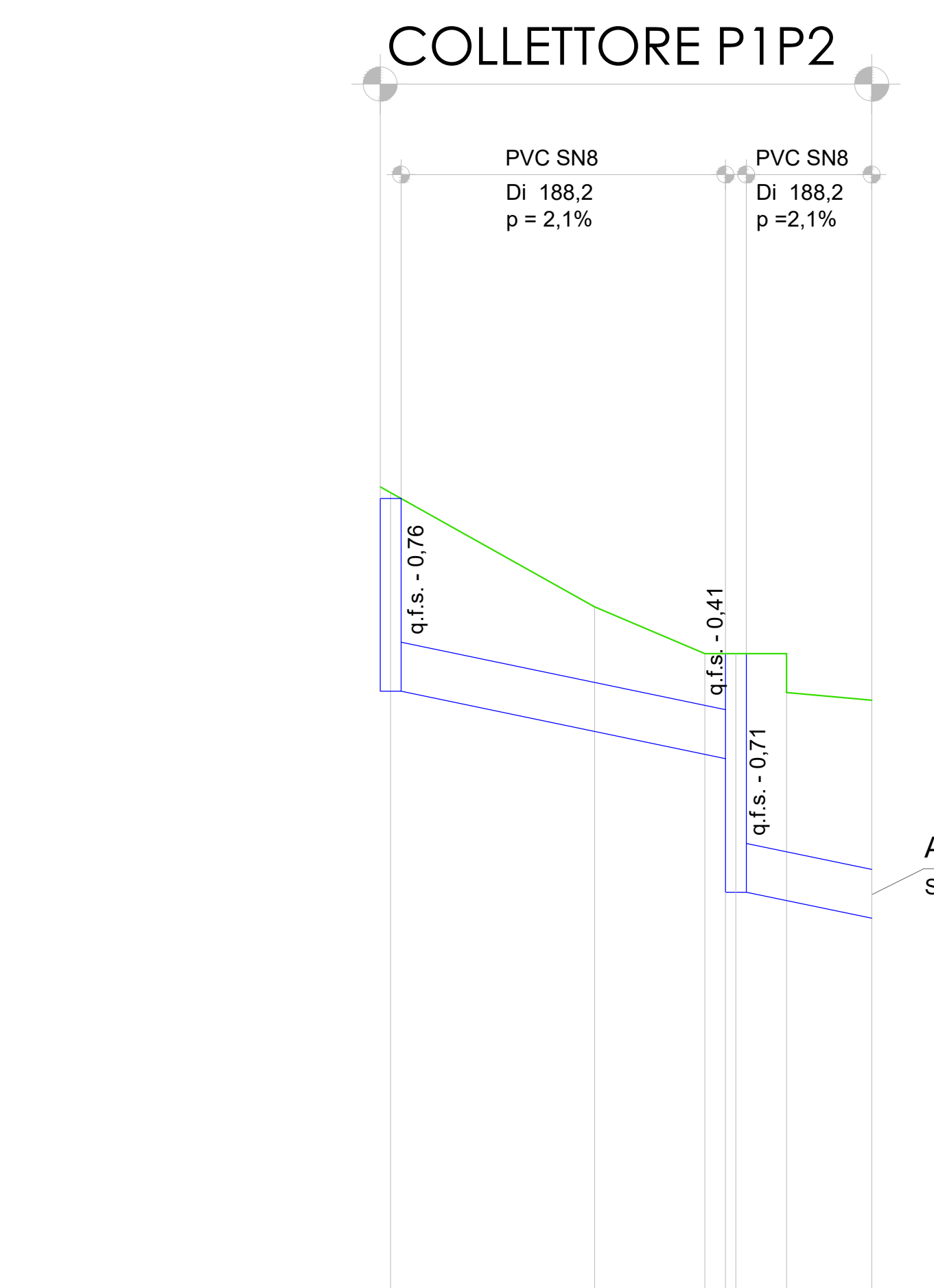
CANALE Cm1(2)



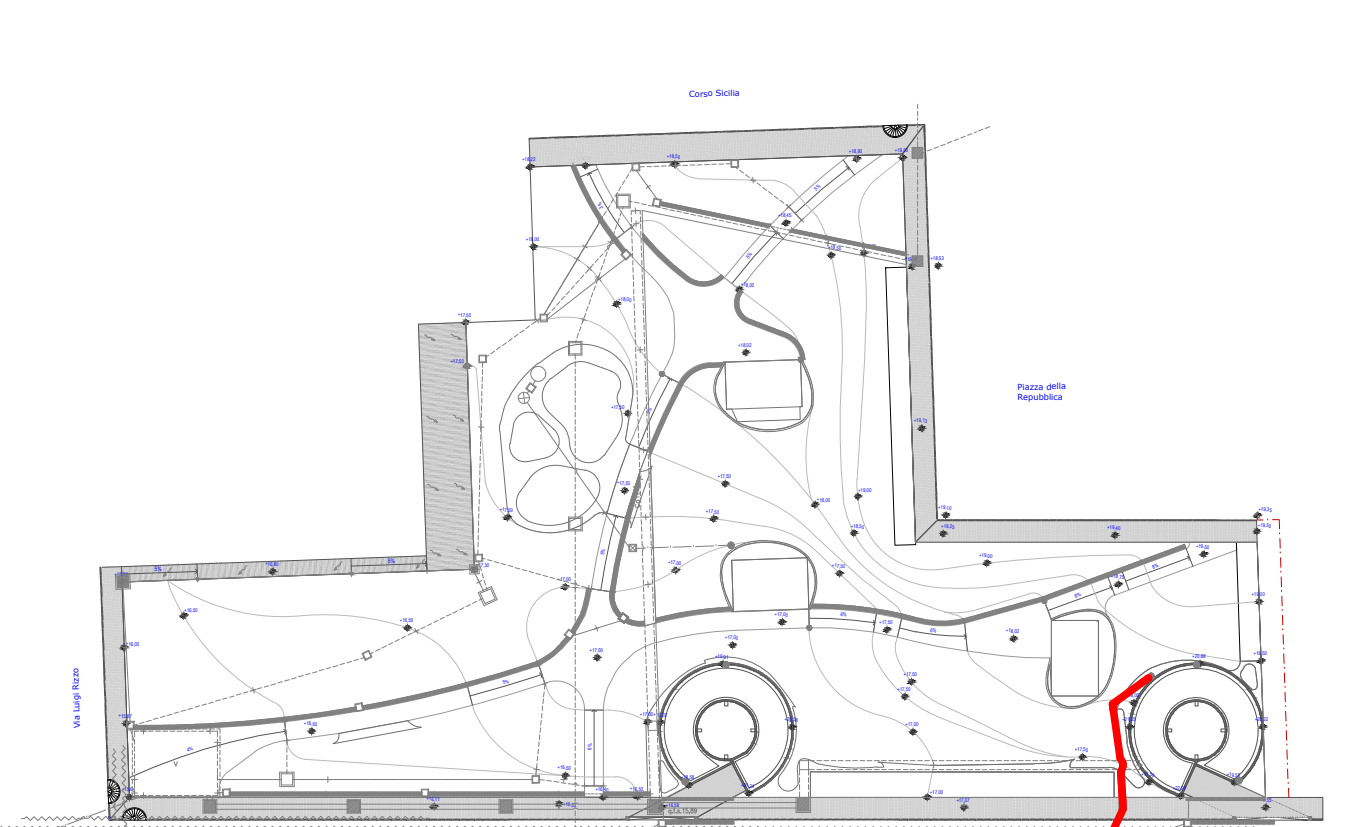
Sezioni	SEZ57
Nodi idraulici	PCm1
Quote progetto	17.30
Quote progetto (f. scorrimento)	17.07
Distanze parziali	5.87
Distanze progressive	5.87



COLLETTORE Cm1P



Sezioni	SEZ65	SEZ83	SEZ84	SEZ85
Nodi idraulici	P1	P2		
Quote progetto	17.94	17.50	17.32	17.14
Quote progetto (f. scorrimento)	17.17	17.02	16.81	16.30
Distanze parziali	0.80	12.51	0.80	4.84
Distanze progressive	0.00	13.31	14.11	18.95



COLLETTORE P1P2



KPLAN

LEGENDA

AREA VP1-2

LIMITO AREA DI INTERVENTO

EMISSIONE	DATA	MODIFICHE
B	2018.06.15	PRIMA EMISSIONE

COMUNE DI CATANIA

Completamento del Piano di Risanamento del Rione S. Berillo

Convenzione urbanistica del 16/11/2012 tra Comune di Catania e Istica s.p.a. - C.E.Co.S. s.r.l. - Risanamento San Berillo s.r.l.

OPERE DI URBANIZZAZIONE PRIMARIA - PARCHEGGI PUBBLICI INTERRATI CON SOVRASTANTE E ATTIGUA AREA A VERDE ATTREZZATO Vp1-Vp2

PROGETTO ESECUTIVO

PROFILI RETE DI REGIMENTAZIONE E SMALTIMENTO ACQUE

Piovane Verde Attrezzato

Tav: P08/d

Scala: varie

