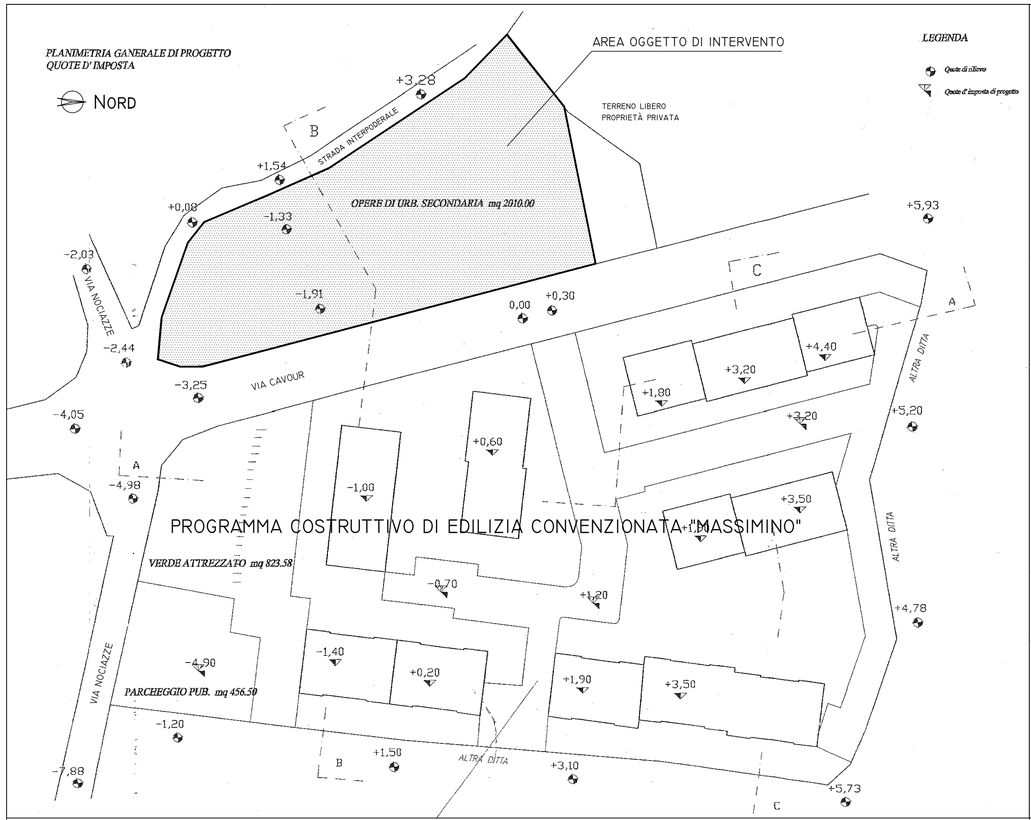

STRALCIO DEL PIANO ATTUATIVO "MASSIMINO" - SCALA 1:500

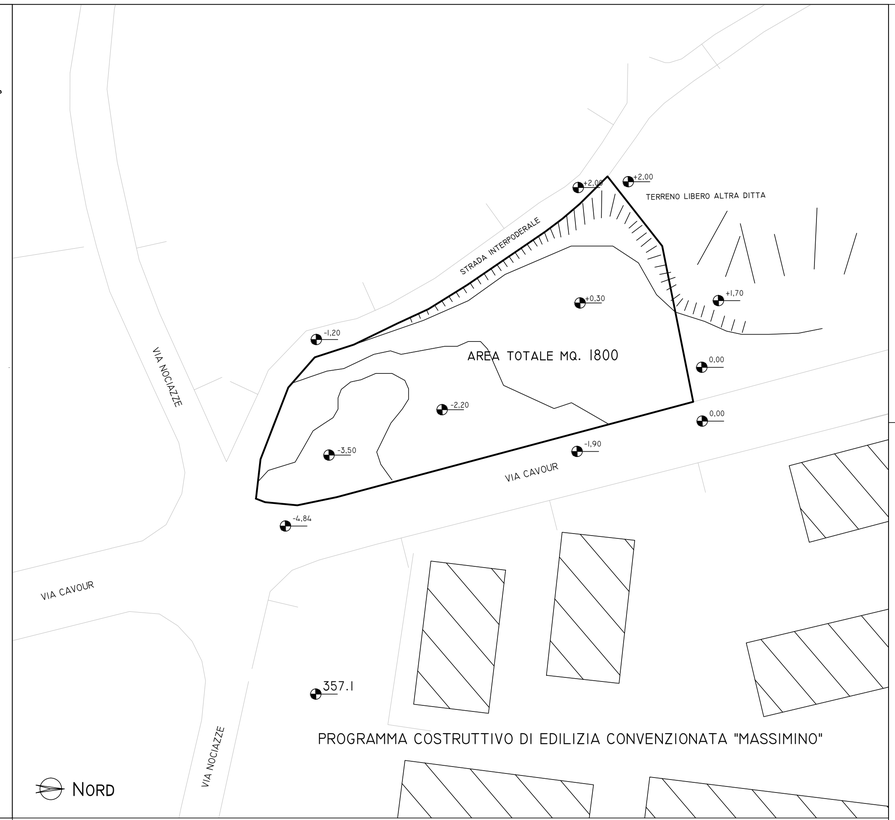

PIANO QUOTATO SCALA 1:500

STRALCIO P.R.G. SCALA 1:2000

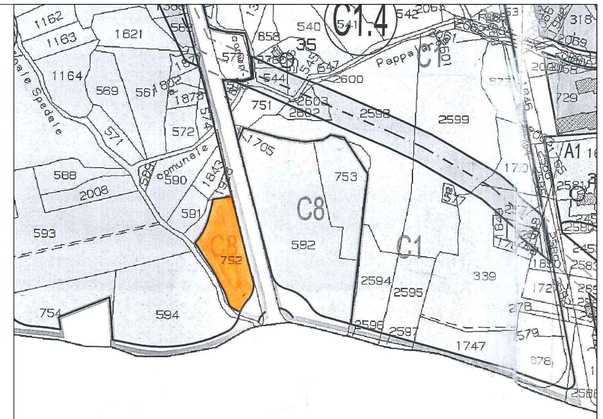

STRALCIO MAPPA CATASTALE SCALA 1:2000

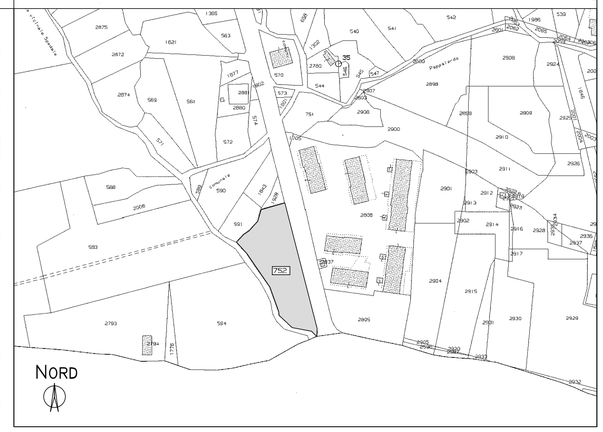

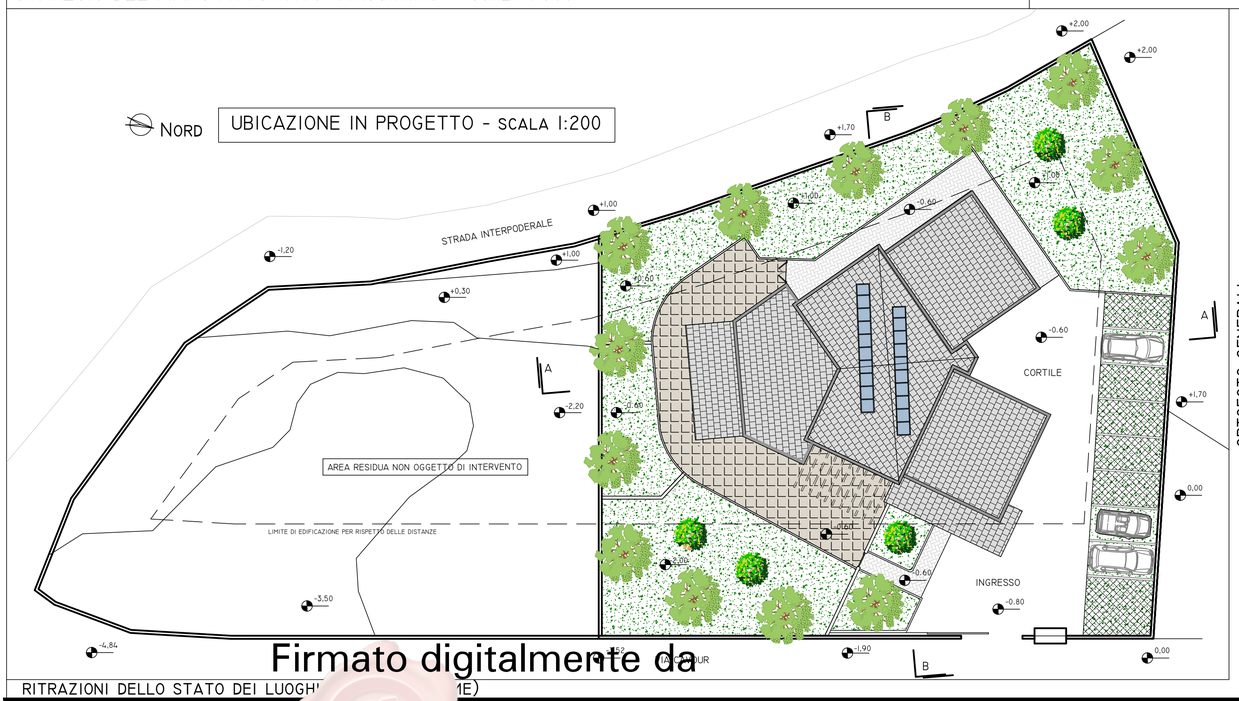

ORTOFOTO GENERALI

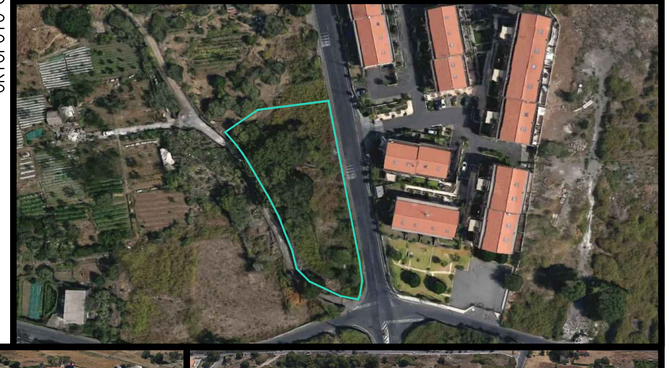

RITRAZIONI DELLO STATO DEI LUOGHI (ESTERNE)

Firmato digitalmente da
MICHELANGELO SANGIORGIO
C = IT

REGIONE SICILIANA
PROVINCIA DI CATANIA
COMUNE DI TREMESTIERI ETNEO

PROGETTO DEFINITIVO
NUOVA COSTRUZIONE DI UN MICRONIDO IN VIA CAVOUR

RELEASE	DATA	ARCHIVIO INTERNO	ANNOTAZIONI
1.0	MAR - 2019		

TAVOLA DESCRITTIVA

■	A1	GRAFICI - INQUADRAMENTO TERRITORIALE DELL'AREA - RILIEVI - STATO DEI LUOGHI
	A2	GRAFICI - UBICAZIONE - PIANTA PLANIMETRICA - PROSPETTI - SEZIONI
	A3	GRAFICI - PIANTA PLANIMETRICA ARREDI
	A4	GRAFICI - FOTOMODELLAZIONE E RENDER
	A5	GRAFICI - SCHEMA IMPIANTO FOGNARIO SMALTIMENTO ACQUE BIANCHE
	A6	GRAFICI - SCHEMA IMPIANTO FOGNARIO SMALTIMENTO ACQUE NERE
	A7	GRAFICI - SCHEMA IMPIANTO ELETTRICO
	A8	GRAFICI - SCHEMA IMPIANTO TERMICO
	A9	GRAFICI - SCHEMA IMPIANTO IDRAULICO
	A10	GRAFICI - SCHEMA IMPIANTO FOTOVOLTAICO
	A11	GRAFICI - ELEMENTI STRUTTURALI
	B1	RELAZIONE GENERALE DEL PROGETTO
	B2	RELAZIONI TECNICHE SPECIALISTICHE - GEOLOGICA
	B3	RELAZIONI TECNICHE SPECIALISTICHE - FOGNARIA
	B4	MODELLO DI CALCOLO STRUTTURALE
	B5	RELAZIONE PAESAGGISTICA
	B6	DISCIPLINARE DESCRITTIVO DEGLI ELEMENTI TECNICI
	C1	QUADRO ECONOMICO DI SPESA GENERALE
	C2	COMPUTO METRICO ESTIMATIVO DEI LAVORI
	C3	STIMA DEGLI ONERI DI SICUREZZA
	C4	ELENCO PREZZI
	C5	COMPUTO METRICO ARREDI
	C6	CRONOPROGRAMMA
	C7	PRIME INDICAZIONI PER LA STESURA DEI PIANI DI SICUREZZA

DOCUMENTO REDATTO DALL'UFFICIO TECNICO COMUNALE - 6° DIREZIONE - LAVORI PUBBLICI

PROGETTISTA	R.U.P.	SUPPORTI AL RUP	RESPONSABILE DI DIREZIONE
GEOM. SEBASTIANO TULLIO MAZZARINO	ARCH.I ANGELO PLASTINI		GEOM GIOVANNI NACCARATO