



**Isole Egadi**  
**Comune di Favignana**  
**Provincia Regionale di Trapani**

**LAVORI DI MESSA IN SICUREZZA DEL PORTO DI FAVIGNANA**



**PROGETTO ESECUTIVO - 1° STRALCIO FUNZIONALE**

**Ufficio di progettazione:**  
Ministero delle Infrastrutture e della Mobilità Sostenibili  
Provveditorato Interregionale Opere Pubbliche  
Sicilia - Calabria  
Ufficio 3 Tecnico e Opere Marittime per la Sicilia

**Responsabile Unico del Procedimento:**

Ing. Salvatore Caruso

**I PROGETTISTI:**

Dott. Ing. Leonardo Tallo

Dott. Ing. Gianluca Marvuglia

Dott. Ing. Giuseppe Scorsone

ing. Giuseppe Scorsone

**Collaboratori:**

Geom. Francesco Daidone

Geom. Mario Larzo

**IL DIRIGENTE:**

Dott. Ing. Giovanni Coppola

ing. Giovanni Coppola

**Il Progettista delle strutture:**

**DUOMI S.r.l.**

Ing. Guglielmo Migliorino

0	20 MAGGIO 2020	EMISSIONE REVISIONE 2			
Rev.	Data	Descrizione	Eseguito	Controllato	Approvato

Titolo elaborato :

**ELABORATI GRAFICI - Misura di compensazione n°7**

DATA	DESCRIZIONE	N°/SIGLA	REV	SCALA
20/05/2020	EMISSIONE REVISIONE 2	P E - A 0 4 3	0	varie



**COMUNE DI FAVIGNANA**  
**AREA MARINA PROTETTA "ISOLE EGADI"**

**Oggetto: PROGETTO PER I LAVORI DI MESSA IN SICUREZZA DEL PORTO DI FAVIGNANA**

**MISURA DI COMPENSAZIONE N. 7:  
IMPIANTI DI SALVAGUARDIA AMBIENTALE DELLE  
ACQUE DEL BACINO PORTUALE**

**Ubicazione:** FAVIGNANA, località MOLO SAN LEONARDO

**Elaborato:**  
FOTO INSERIMENTO

Tav.6

**Il Direttore dell'AMP:**  
Dott. Salvatore Livreri Console



**Progettista:**  
Arch. Vincenza Messina



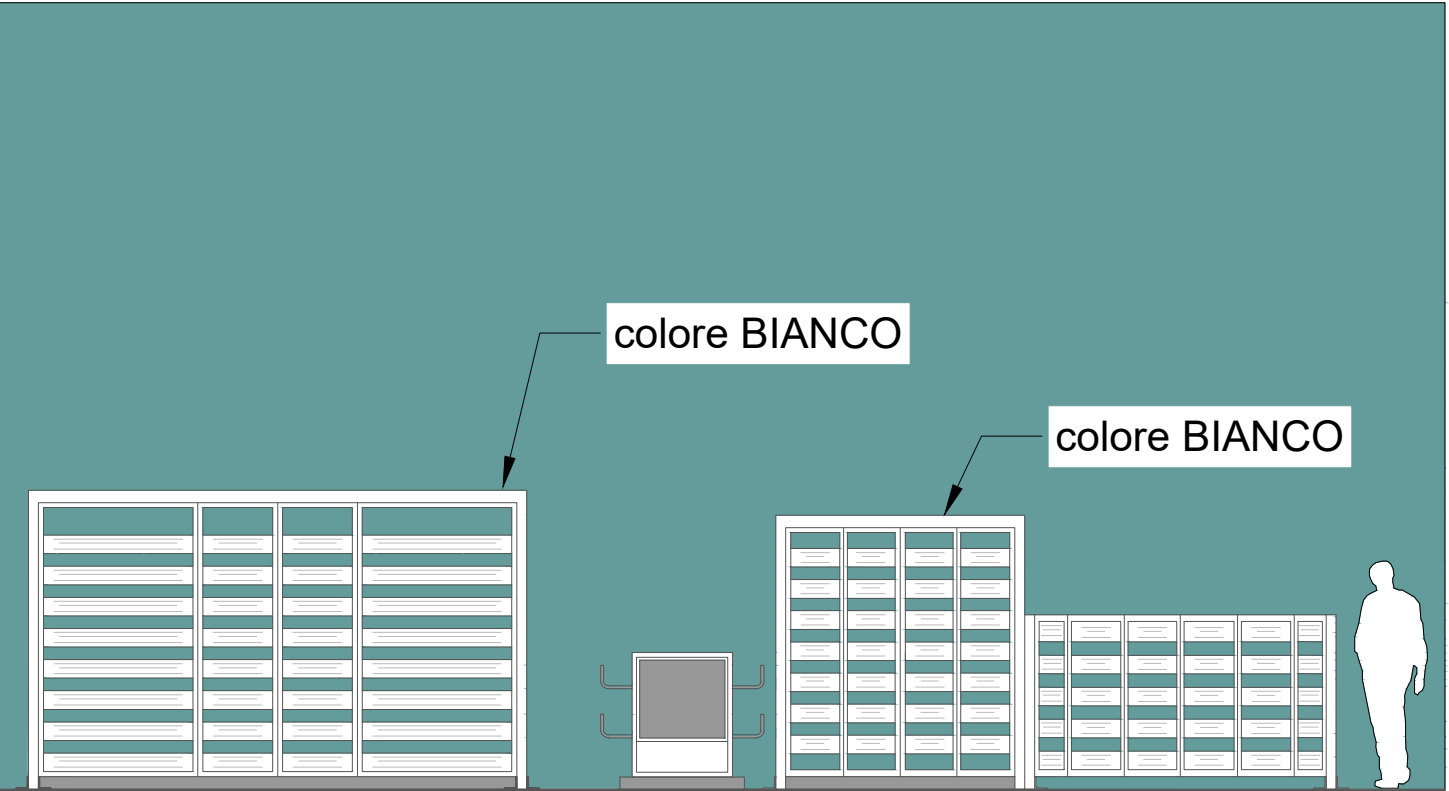
TAV\_6: FOTO INSERIMENTO



STATO DI FATTO



FOTO INSERIMENTO





COMUNE DI FAVIGNANA

AREA MARINA PROTETTA "ISOLE EGADI"

Oggetto: PROGETTO PER I LAVORI DI MESSA IN SICUREZZA DEL PORTO DI FAVIGNANA

MISURA DI COMPENSAZIONE N. 7:  
IMPIANTI DI SALVAGUARDIA AMBIENTALE DELLE ACQUE DEL BACINO PORTUALE

Ubicazione: FAVIGNANA, località MOLO SAN LEONARDO

Elaborato:  
PROGETTO ARCHITETTONICO

Tav.5

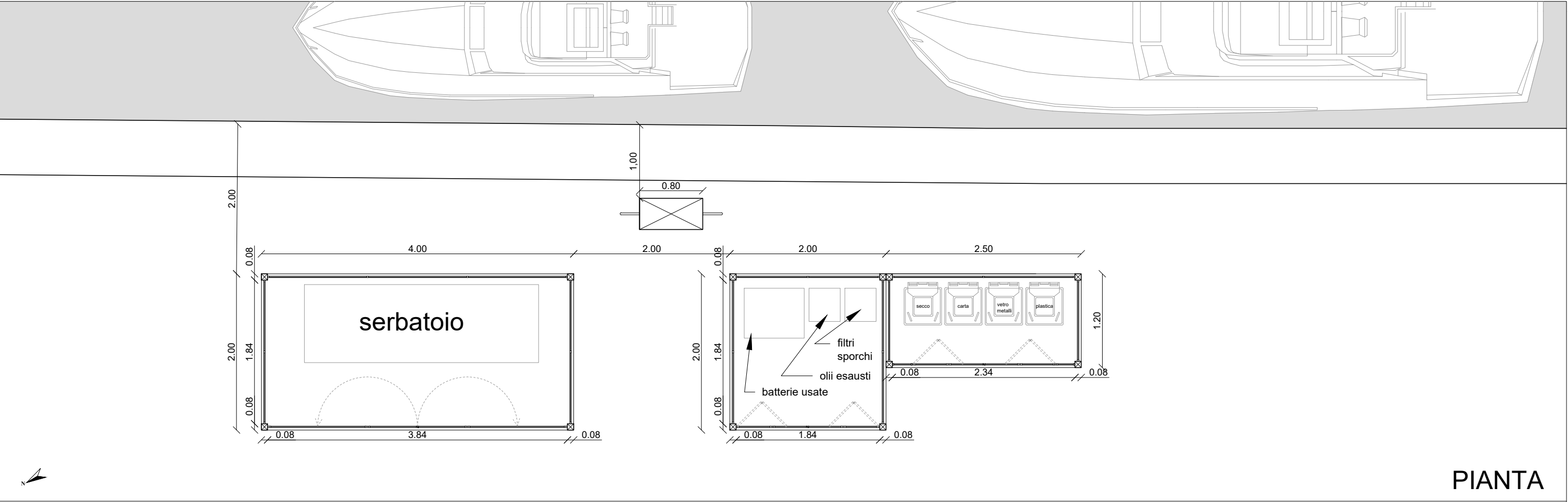
Il Direttore dell'AMP:  
Dott. Salvatore Livreri Console

Progettista:  
Arch. Vincenzo Messina

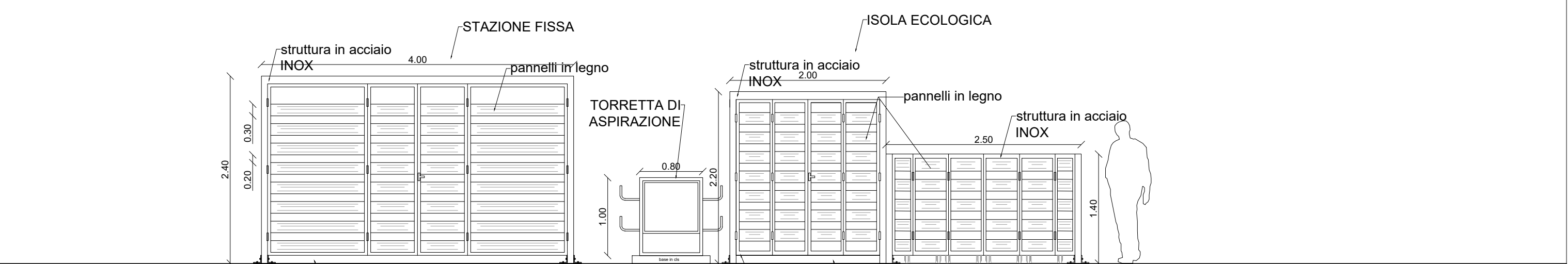


TAV\_5: PROGETTO ARCHITETTONICO

scala 1:50



PIANTA



PROSPETTO



PROSPETTO



area marina protetta

ISOLE EGADI



## COMUNE DI FAVIGNANA AREA MARINA PROTETTA "ISOLE EGADI"

**Oggetto:** PROGETTO PER I LAVORI DI MESSA IN SICUREZZA DEL PORTO DI FAVIGNANA

**MISURA DI COMPENSAZIONE N. 7:  
IMPIANTI DI SALVAGUARDIA AMBIENTALE DELLE  
ACQUE DEL BACINO PORTUALE**

**Ubicazione:** FAVIGNANA, località MOLO SAN LEONARDO

**Elaborato:**  
PROGETTO ARCHITETTONICO

Tav.4

**Il Direttore dell'AMP:**  
Dott. Salvatore Livreri Console

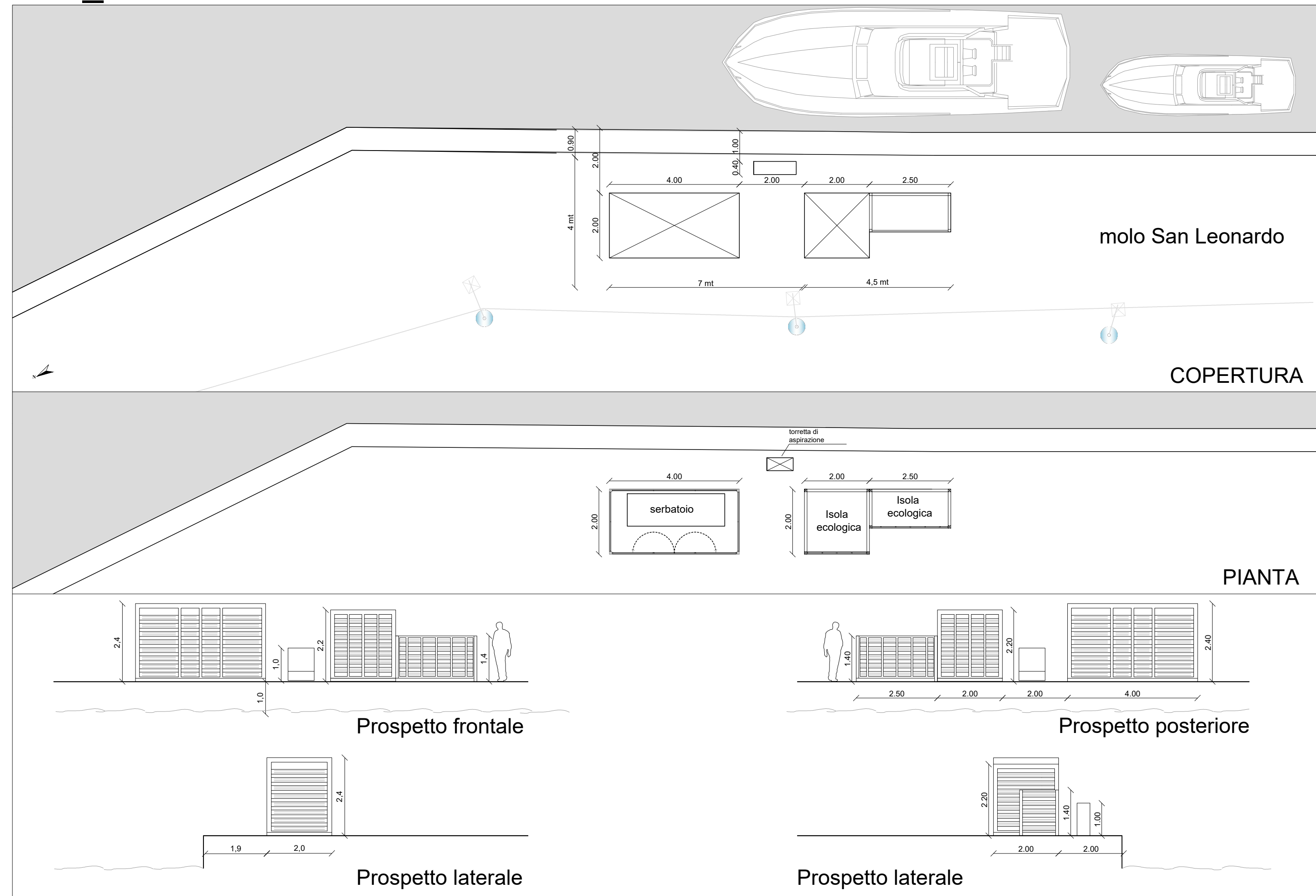


**Progettista:**  
Arch. Vincenza Messina



# TAV\_4: PROGETTO ARCHITETTONICO

scala 1:100







area marina protetta

ISOLE EGADI



## COMUNE DI FAVIGNANA AREA MARINA PROTETTA "ISOLE EGADI"

**Oggetto:** PROGETTO PER I LAVORI DI MESSA IN SICUREZZA DEL PORTO DI FAVIGNANA

**MISURA DI COMPENSAZIONE N. 7:  
IMPIANTI DI SALVAGUARDIA AMBIENTALE DELLE  
ACQUE DEL BACINO PORTUALE**

**Ubicazione:** FAVIGNANA, località MOLO SAN LEONARDO

**Elaborato:**  
INDICAZIONE INTERVENTI

Tav. 3

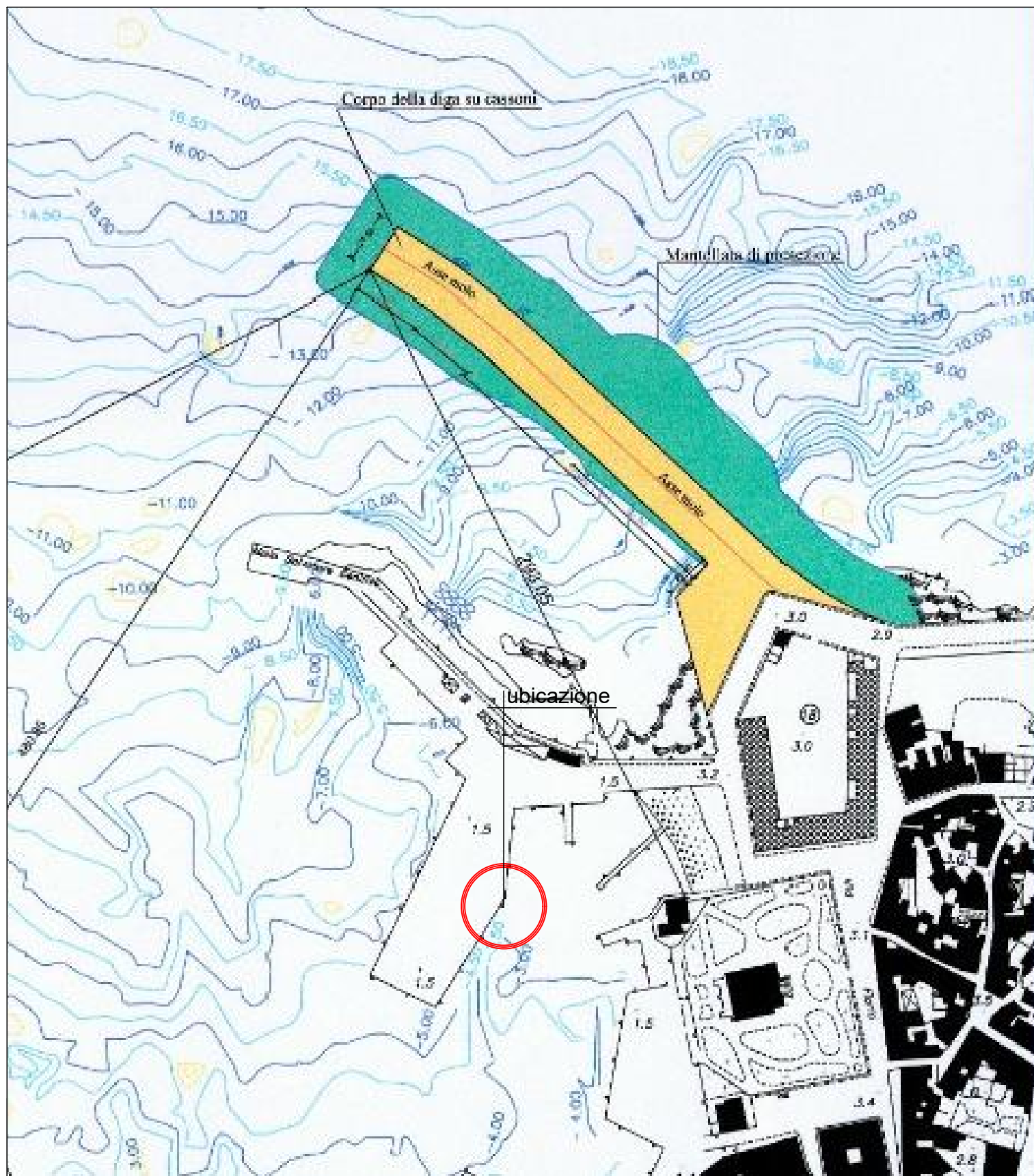
**Il Direttore dell'AMP:**  
Dott. Salvatore Livreri Console



**Progettista:**  
Arch. Vincenza Messina

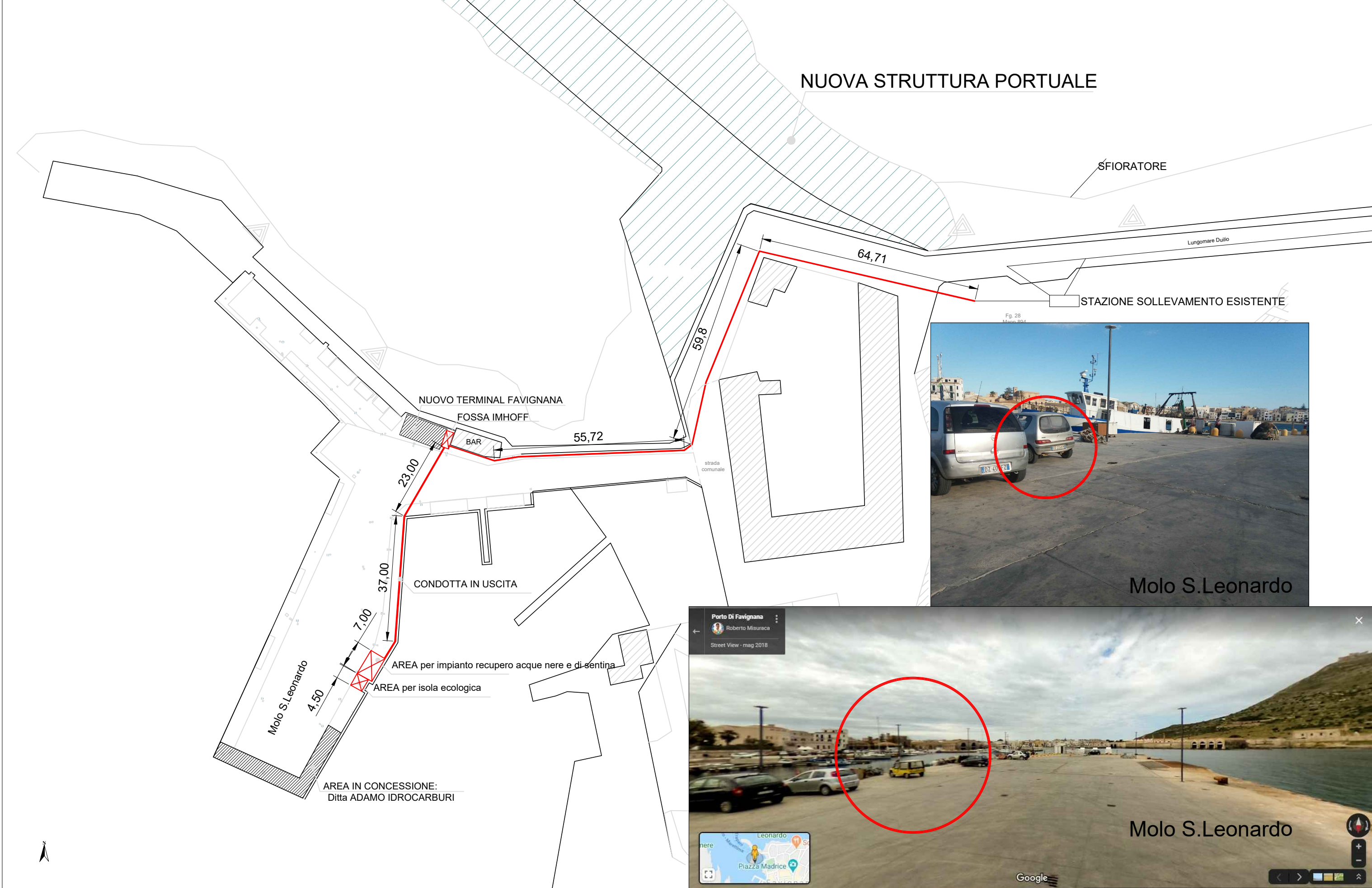


## TAV\_3: INDICAZIONE INTERVENTI



LAVORI DI MESSA IN SICUREZZA  
DEL PORTO DI FAVIGNANA

Stralcio - PROGETTO ESECUTIVO







area marina protetta

ISOLE EGADI



## COMUNE DI FAVIGNANA AREA MARINA PROTETTA "ISOLE EGADI"

**Oggetto:** PROGETTO PER I LAVORI DI MESSA IN SICUREZZA DEL PORTO DI FAVIGNANA

**MISURA DI COMPENSAZIONE N. 7:  
IMPIANTI DI SALVAGUARDIA AMBIENTALE DELLE  
ACQUE DEL BACINO PORTUALE**

**Ubicazione:** FAVIGNANA, località MOLO SAN LEONARDO

**Elaborato:**  
STATO DI FATTO

Tav.2

**Il Direttore dell'AMP:**  
Dott. Salvatore Livreri Console

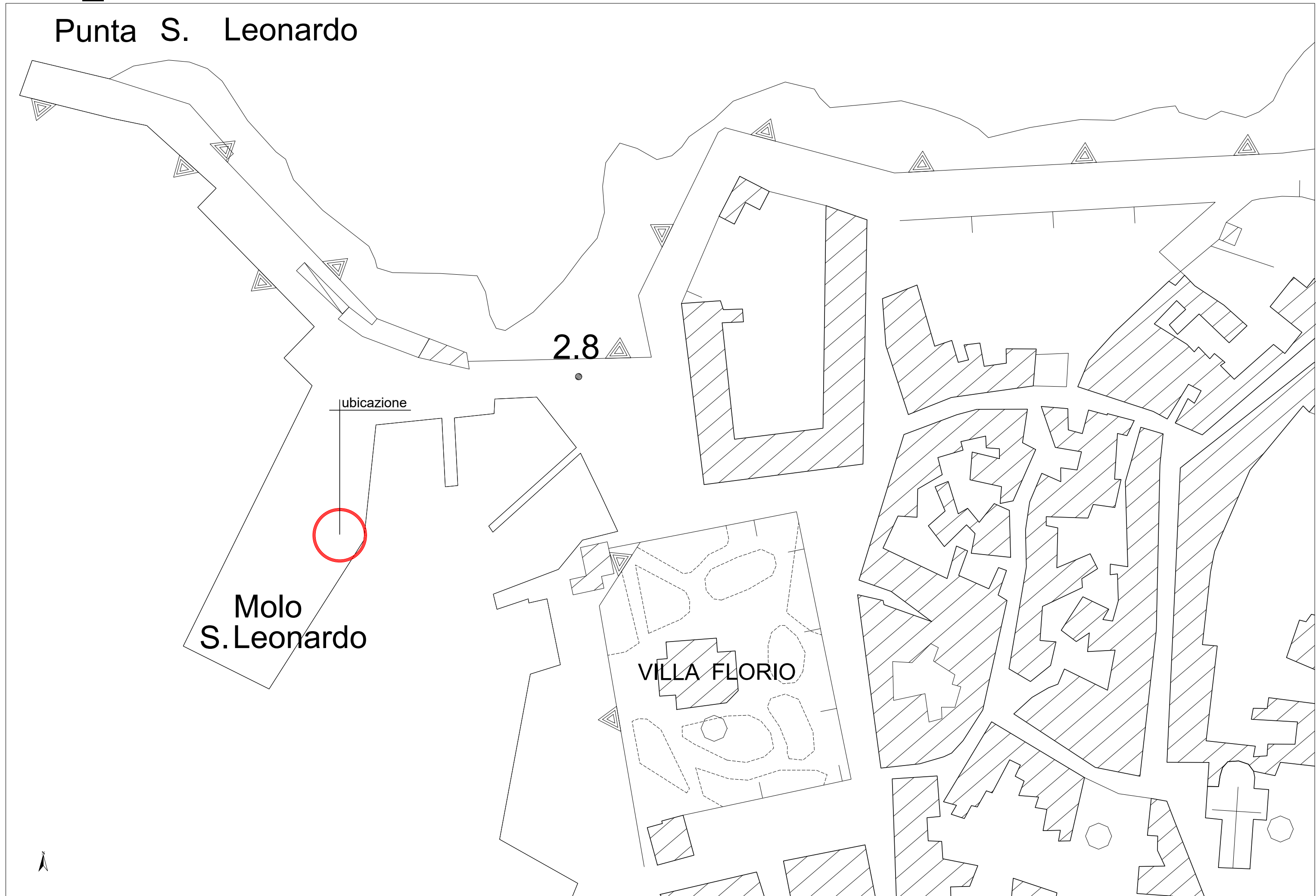


**Progettista:**  
Arch. Vincenza Messina



# TAV\_2: STATO DI FATTO

Punta S. Leonardo







area marina protetta

ISOLE EGADI



## COMUNE DI FAVIGNANA AREA MARINA PROTETTA "ISOLE EGADI"

**Oggetto:** PROGETTO PER I LAVORI DI MESSA IN SICUREZZA DEL PORTO DI FAVIGNANA

**MISURA DI COMPENSAZIONE N. 7:  
IMPIANTI DI SALVAGUARDIA AMBIENTALE DELLE  
ACQUE DEL BACINO PORTUALE**

**Ubicazione:** FAVIGNANA, località MOLO SAN LEONARDO

**Elaborato:**  
INQUADRAMENTO TERRITORIALE

Tav. 1

**Il Direttore dell'AMP:**  
Dott. Salvatore Livreri Console



**Progettista:**  
Arch. Vincenza Messina



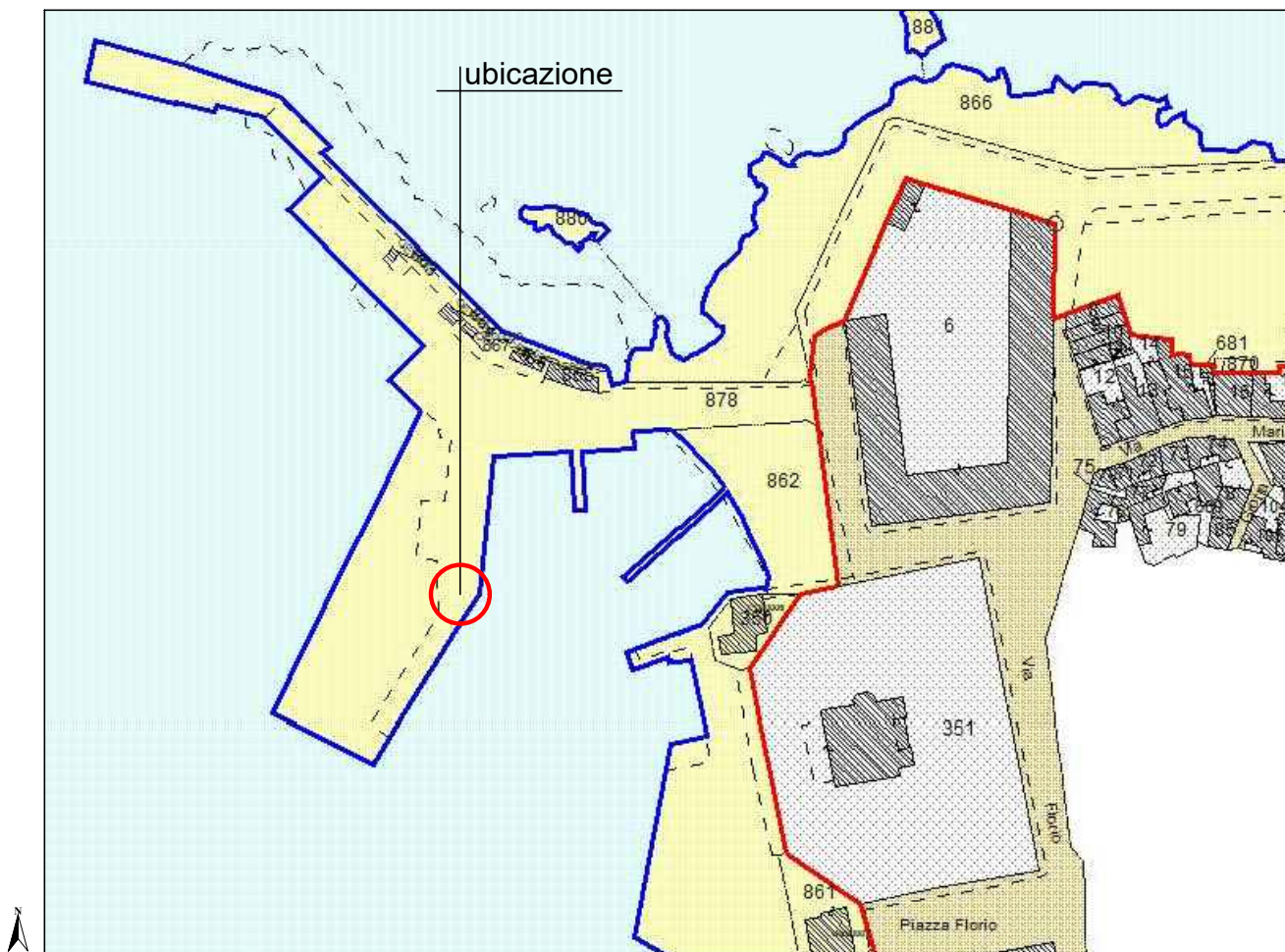
# TAV\_1: INQUADRAMENTO TERRITORIALE



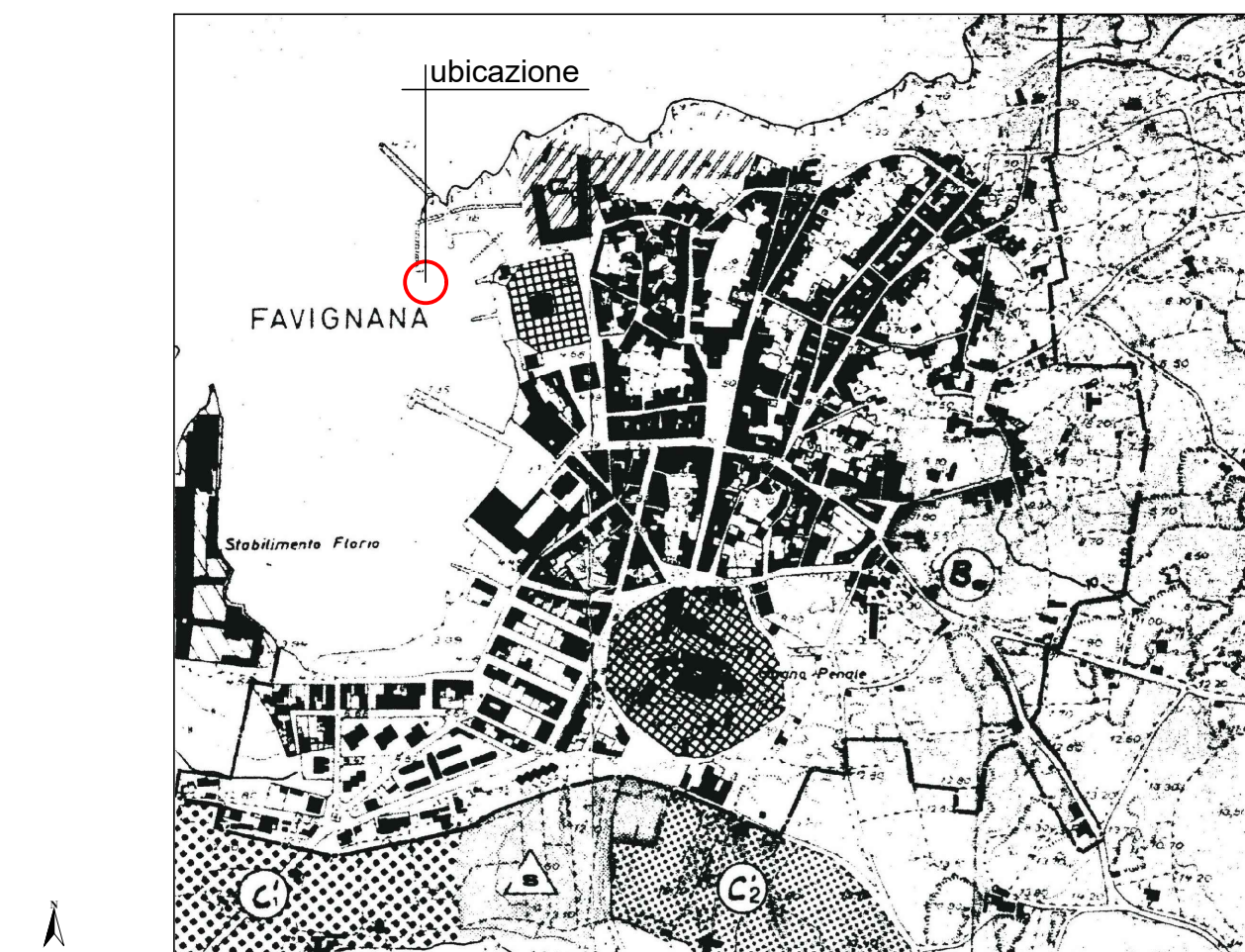
IGM scala 1:25.000



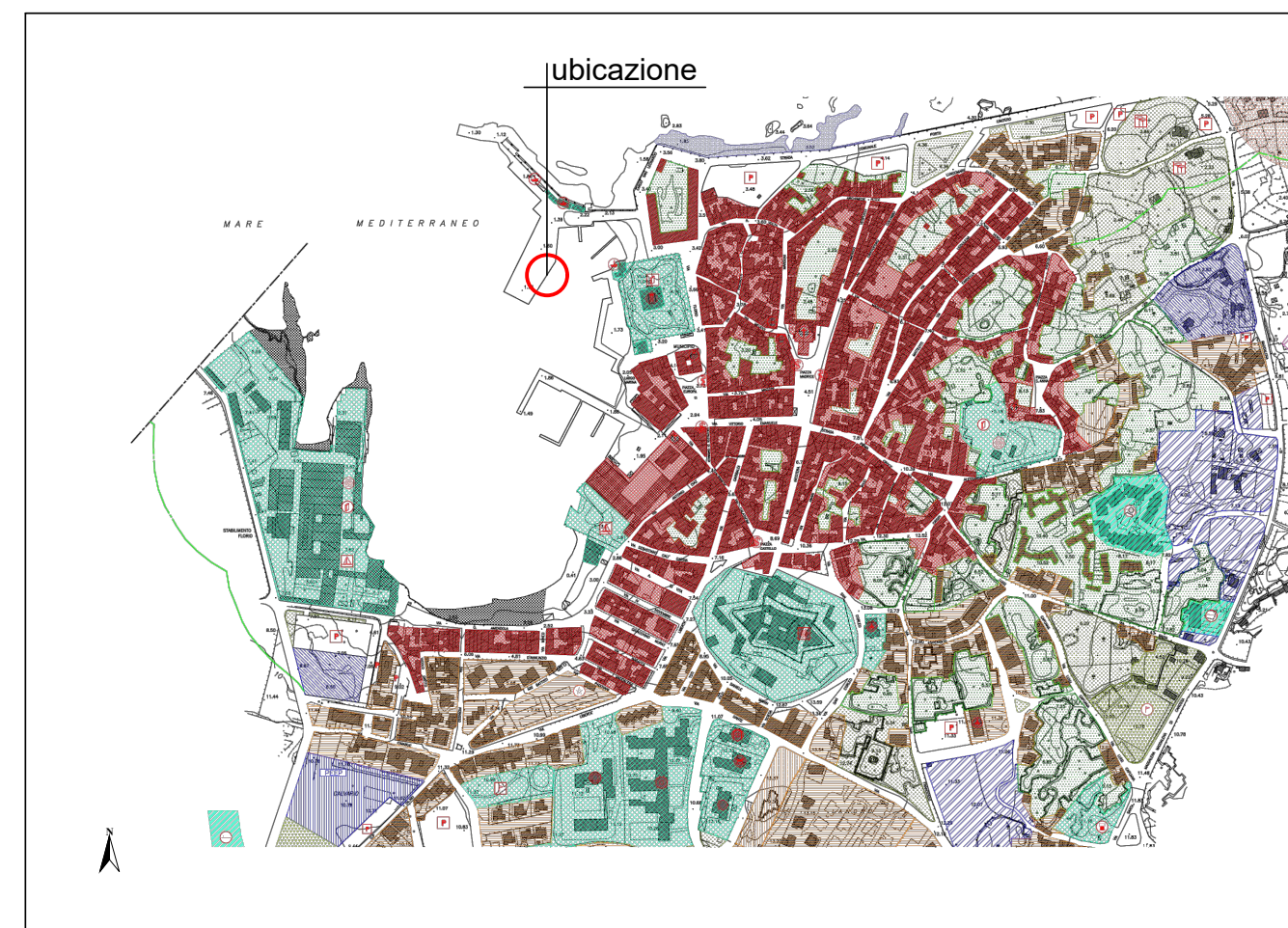
FOTO AEREA



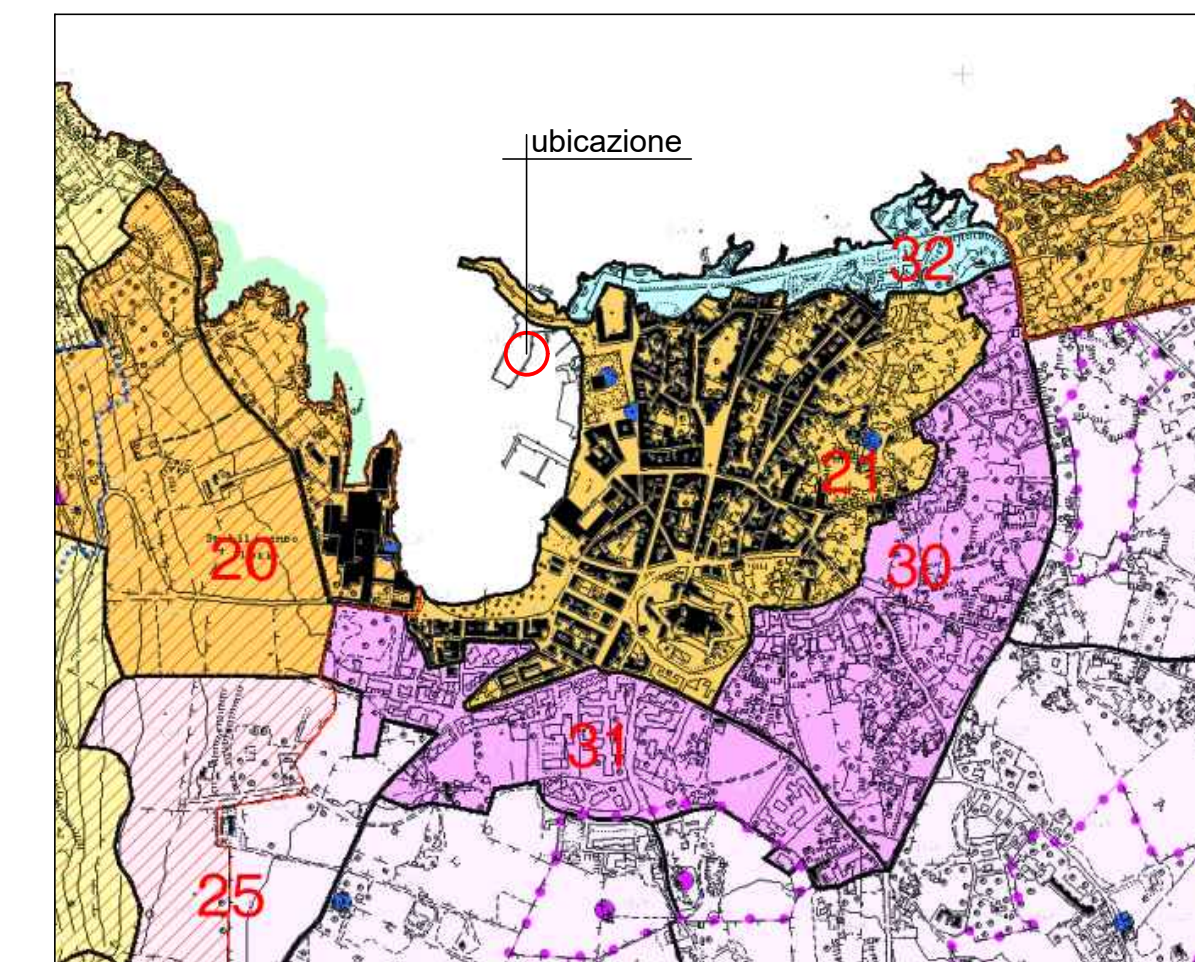
S.I.D. catastale fg. 28 - p.la 878



stralcio P.d.F. - ZONA B



stralcio P. R. G.



P. T. P.