

Indagini geognostiche

Indagini eseguite nell'ambito del progetto per la realizzazione della condotta idrica dal partitore di Aragona, all'innesto della condotta di adduzione del comune di Porto Empedocle

SOG (16 m)

Ubicazione sondaggi a carotaggio continuo
-Campagna geognostica 1990

Indagini eseguite nell'ambito del progetto per la costruzione di alloggi popolari in Agrigento.

SOG (20 m)


Ubicazione sondaggi a carotaggio continuo

Pz02

Pz: Pozzetto esplorativo

REGIONE SICILIANA

CONSORZIO AMBITO TERRITORIALE OTTIMALE IDRICO
DI AGRIGENTO



GESTORE DEL SISTEMA IDRICO
INTEGRATO AMBITO TERRITORIALE
OTTOMALE DI AGRIGENTO

L'AMMINISTRATORE DELEGATO

.....

Opere di ristrutturazione ed automazione per ottimizzazione rete idrica Comune di Agrigento

ALLEGATO N°

2.14.2

TITOLO ELABORATO

Studio Geologico e Geotecnico
Indagini geognostiche e prove di laboratorio
Planimetria ubicazione indagini geognostiche Zona Nord


Nome file: 2.14.2 Planimetria ubicazione indagini geognostiche zona nord.dwg

Scala: 1: 10.000

Visti ed approvazioni:




CUP:

SERVIZI INGEGNERIA



Delta Ingegneria s.r.l.

I DIRETTORI TECNICI:
Ing. Maurizio Carlini
Ing. Nicola D'Alessandro



Arch. Carmelo Carlini
Ing. Domenico D'Alessandro
Ing. Alfonso Collura
Ing. Gerlando Vaccaro
Geol. Massimo Carlini
Ing. Alessandro Dinolfo
Ing. Sonia Vitellaro

B					
A					
REV.	DESCRIZIONE	DATA	VERIFICATO	CONTROLLATO	APPROVATO