Planimetria Scala 1:2.000
Rete esistente

Area servita dal serbatoio Viale

Serbatoio Contro Mosè in corso di realizzazione

Area servita dal serbatoio Poggio - Muscello

Serbatoio Poggio Muscello

Serbatoio S. Leone











Quadro di Unione

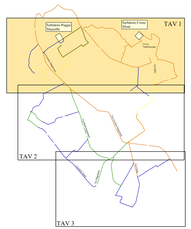

LEGENDA

Apparecchiature

	Pozzetto chiusino
	Valvola saracinesca (vedi schede ritrovamento)
	Pozzetto di distribuzione
	Pozzetto di sopralzo e-o dismantelamento
	Pozzetto di sopralzo e distribuzione
	Saracinesca manuale

Condotte Esistenti

	Condotta DN 400
	Condotta DN 300
	Condotta DN 250
	Condotta DN 200
	Condotta DN 160
	Condotta DN 150
	Condotta DN 125
	Condotta DN 110
	Condotta DN 100
	Condotta DN 90
	Condotta DN 80
	Condotta DN 60
	Condotta DN 50

Area servita dal serbatoio Viale

Area servita dal serbatoio Poggio - Muscello

REGIONE SICILIANA
CONSORZIO AMBITO TERRITORIALE OTTIMALE IDRICO DI AGRIGENTO

GESTORE DEL SISTEMA IDRICO INTEGRATO AMBITO TERRITORIALE OTTIMALE DI AGRIGENTO

L'AMMINISTRATORE DELEGATO

PROGETTO ESECUTIVO

Opere di ristrutturazione ed automazione per ottimizzazione rete idrica Comune di Agrigento

ALLEGATO N°: 10.1.3.1

TITOLO ELABORATO: Aree servite serbatoi Poggio Muscello - Contro Mosè
Rete esistente
Planimetria rete distribuzione R=1:2.000 Tav. 1/3

Nome file: 10.1.3.1Plan_rete distribuzione.dwg Scala: 1:2.000

Visti ed approvazioni:

CUP:

Ditta Ingegneria s.r.l.
DIRETTORE TECNICO: Ing. Vincenzo Cosenza
DIRETTORE TECNICO: Ing. Riccardo Cosenza

Direttore Generale: Ing. Vincenzo Cosenza
Direttore Amministrativo: Ing. Riccardo Cosenza
Amministratore Unico: Ing. Giuseppe Cosenza
Amministratore Delegato: Dott. Giuseppe Cosenza

REV.	DESCRIZIONE	DATA	DISEGNO	CONTROLLO	APPROVO
0					
1					
2					