# Planimetria Scala 1:2.000
Rete esistente

Area servita dal serbatoio Poggio - Muscello

## Quadro di Unione

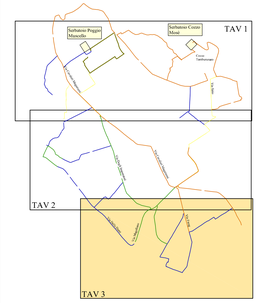


## LEGENDA

**Apparecchiature**

- Pozzetto rilevato
- Codice identificativo (vedi schede rilievi pozzetti)
- Pozzetto di distribuzione
- Pozzetto di ispezione e/o diramazione
- Pozzetto di ispezione e distribuzione
- Saracinesca manuale

**Condotte Esistenti**

- Condotta DN 400
- Condotta DN 300
- Condotta DN 250
- Condotta DN 200
- Condotta DN 160
- Condotta DN 150
- Condotta DN 125
- Condotta DN 110
- Condotta DN 100
- Condotta DN 90
- Condotta DN 80
- Condotta DN 60
- Condotta DN 50

- Area servita dal serbatoio Viale
- Area servita dal serbatoio Poggio - Muscello

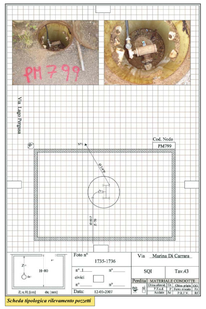





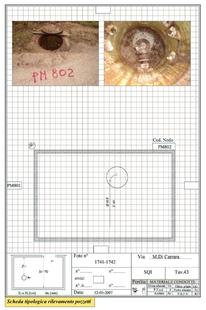








**REGIONE SICILIANA**

**CONSORZIO AMBITO TERRITORIALE OTTIMALE IDRICO DI AGRIGENTO**

Girgenti Acque S.p.A.

*GESTORE DEL SISTEMA IDRICO INTEGRATO AMBITO TERRITORIALE OTTIMALE DI AGRIGENTO*

L'AMMINISTRATORE DELEGATO

*PROGETTO ESECUTIVO*

Opere di ristrutturazione ed automazione per ottimizzazione rete idrica Comune di Agrigento

ALLEGATO N°: 10.1.3.3

TITOLO ELABORATO: Aree servite serbatoi Poggio Muscello - Cozzo Mosè
Rete esistente
Planimetria rete distribuzione R=1:2.000 Tav. 3/3

Nome file: 10.1.3.3 Plan. reti distribuzione.dwg — Scala: 1:2.000

Visti ed approvazioni:

CUP:


Delta Ingegneria s.r.l.
C.so Umberto I 107/A/3
91100 TRAPANI
tel. 0923/21.71.11 fax 0923/21.71.12
p.iva 02443430818


| REV. | DESCRIZIONE | DATA | ESEGUITO | CONTROLLATO | APPROVATO |
|---|---|---|---|---|---|
| B | | | | | |
| A | | | | | |