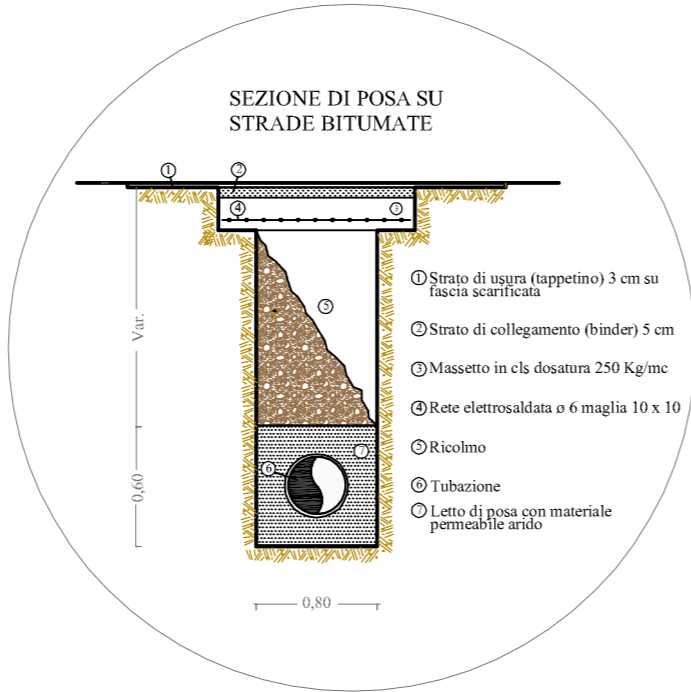


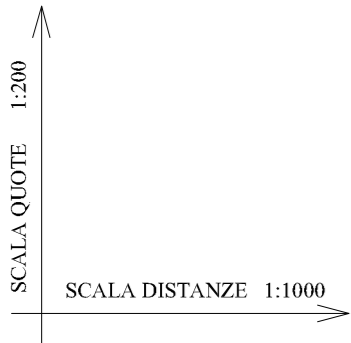
DIAMETRO E TIPOLOGIA	DN 200 PEad PN10
VIA	Via Cavalieri Magazzani

TIPOLOGIA PAVIMENTAZIONE	Conglomerato bituminoso
--------------------------	-------------------------

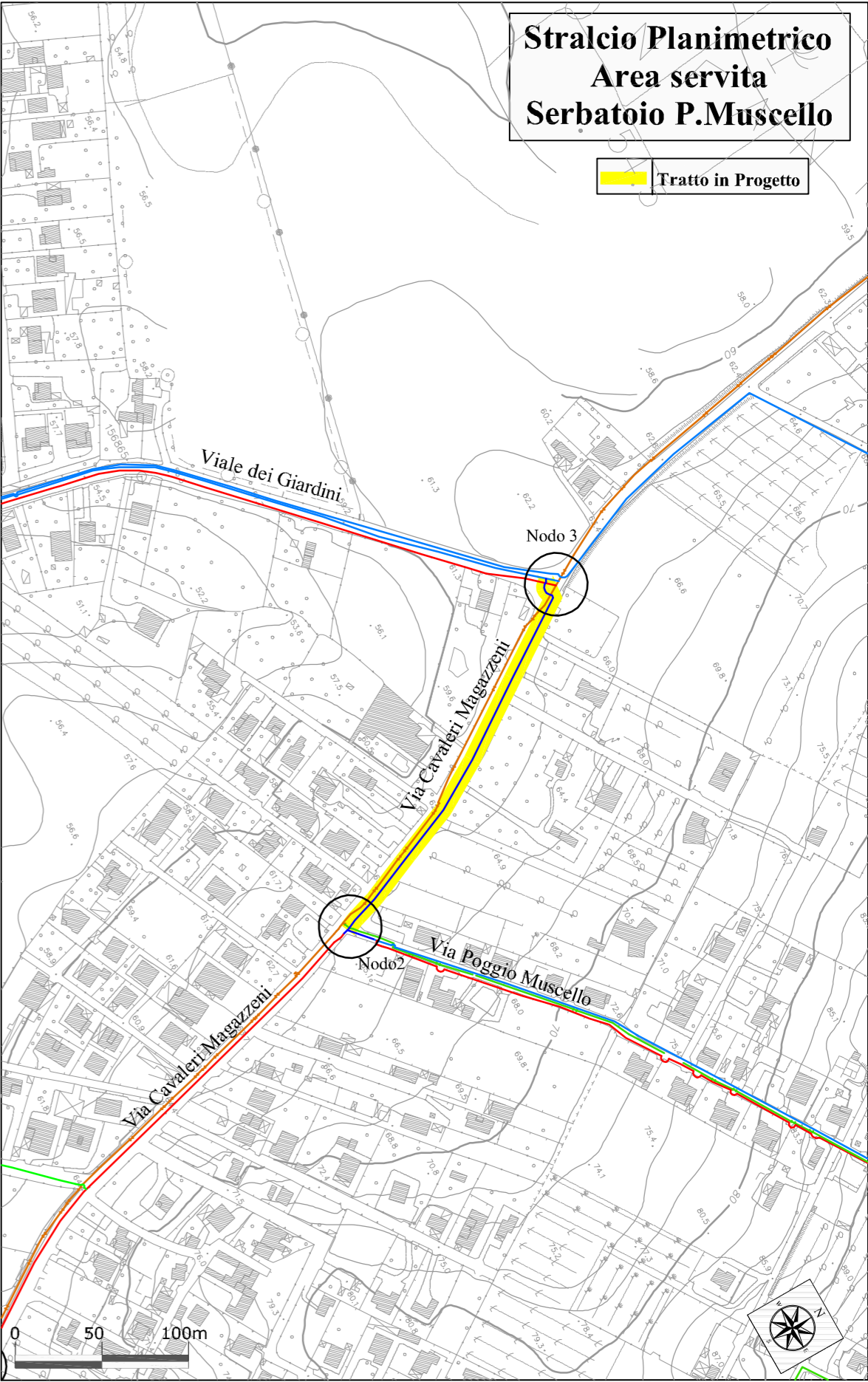
TRATTO DA NODO 3  
A NODO 2



Legenda	
	Terreno
	Condotta
	Tratto su Conglomerato Bituminoso
	Scarico
	Sfiato



PICCHETTO	1	2	3	4	5	6	7	8	9
QUOTE TERRENO (m.s.l.m.)	-63.01	-63.00	-63.02	-62.91	-62.74	-62.49	-62.72	-62.95	-63.21
Q. ASSE CONDOTTA (m.s.l.m.)	-61.61	-61.49	-61.36	-61.25	-61.13	-60.99	-61.25	-61.50	-61.71
Q.FONDO SCAVO (m.s.l.m.)	-61.31	-61.19	-61.06	-60.95	-60.83	-60.69	-60.95	-61.20	-61.41
PROFOND.TOT.SCAVO (m.)	1.70	1.81	1.96	1.95	1.90	1.80	1.77	1.76	1.80
DISTANZA PARZIALE (m)		29.12	32.66	26.28	29.41	34.35	33.44	31.85	27.15
DISTANZA PROGRESSIVA (m)	0.00	29.12	61.78	88.06	117.47	151.82	185.26	217.11	244.26
Ettometriche									



REGIONE SICILIANA

CONSORZIO AMBITO TERRITORIALE OTTIMALE IDRICO  
DI AGRIGENTO



GESTORE DEL SISTEMA IDRICO  
INTEGRATO AMBITO TERRITORIALE  
OTTIMALE DI AGRIGENTO

L'AMMINISTRATORE DELEGATO

PROGETTO ESECUTIVO

Opere di ristrutturazione ed automazione per ottimizzazione  
rete idrica Comune di Agrigento

ALLEGATO N°	TITOLO ELABORATO
10.2.5.2	Aree servite serbatoi Poggio Muscello - Cozzo Mosè Interventi riorganizzazione rete Profili esecutivi Tratto nodo n°3 - nodo n°2 DN 200
	Nome file: 10.2.5.2 Profilo esecutivo Tratto nodo n°3 - nodo n°2 DN 200 .dwg Scalat: Varia

Visti ed approvazioni:

SERVIZI INGEGNERIA <b>delta</b> Ingegneria		<b>Delta Ingegneria s.r.l.</b> I DIRETTORI TECNICI: Ing. Maurizio Carlino Ing. Nicola D'Alessandro		<b>CUP:</b> N. A 995 Arch. Carmelo Carlino Ing. Domenico D'Alessandro Ing. Alfonso Collura Ing. Gerlando Vaccaro Geol. Massimo Carlino Ing. Alessandro D'Inolfo Ing. Sonia Vitellaro	
--	--	---	--	--	--

B					
A					
REV.	DESCRIZIONE	DATA	VERIFICATO	CONTROLLATO	APPROVATO