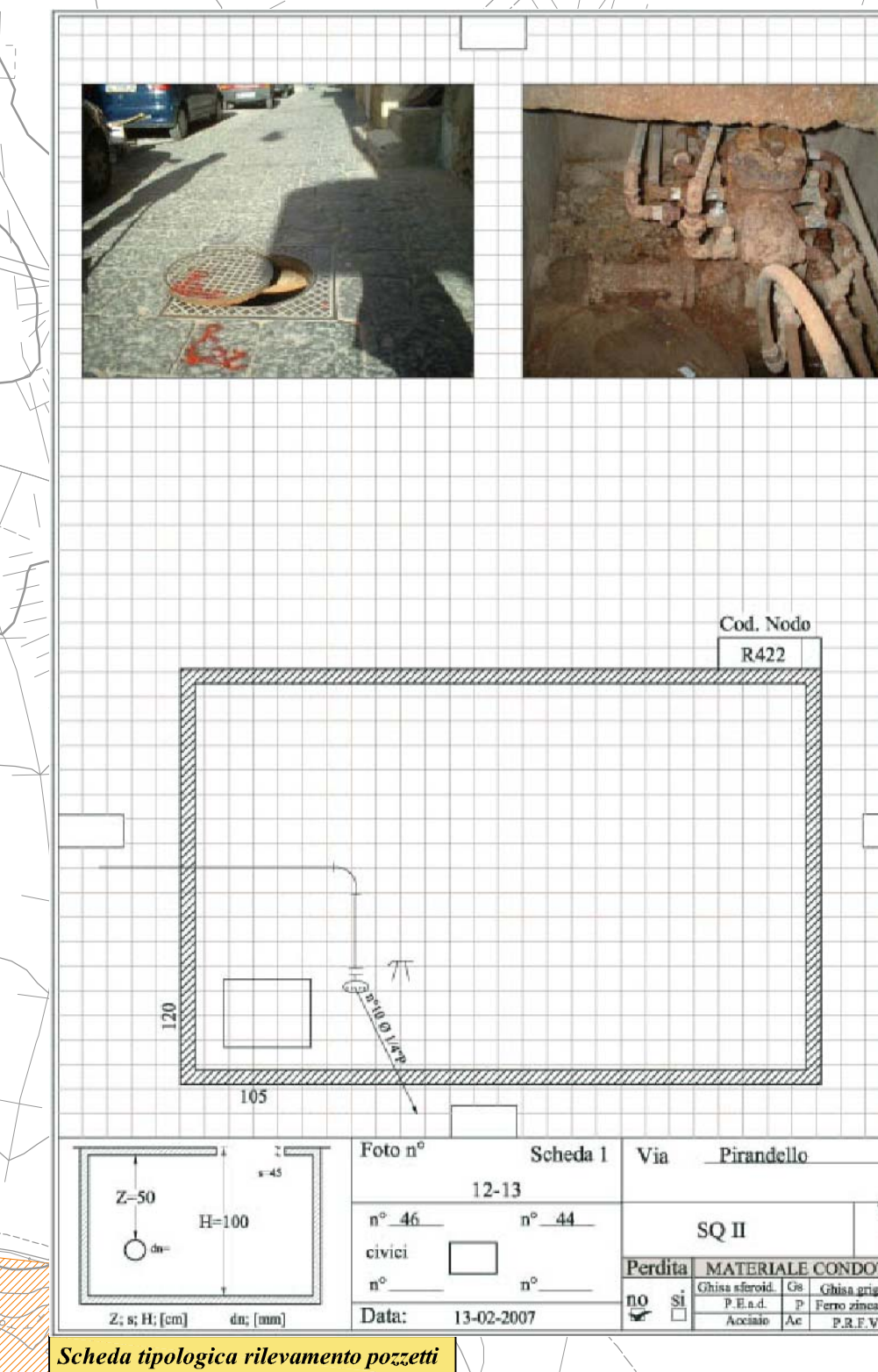
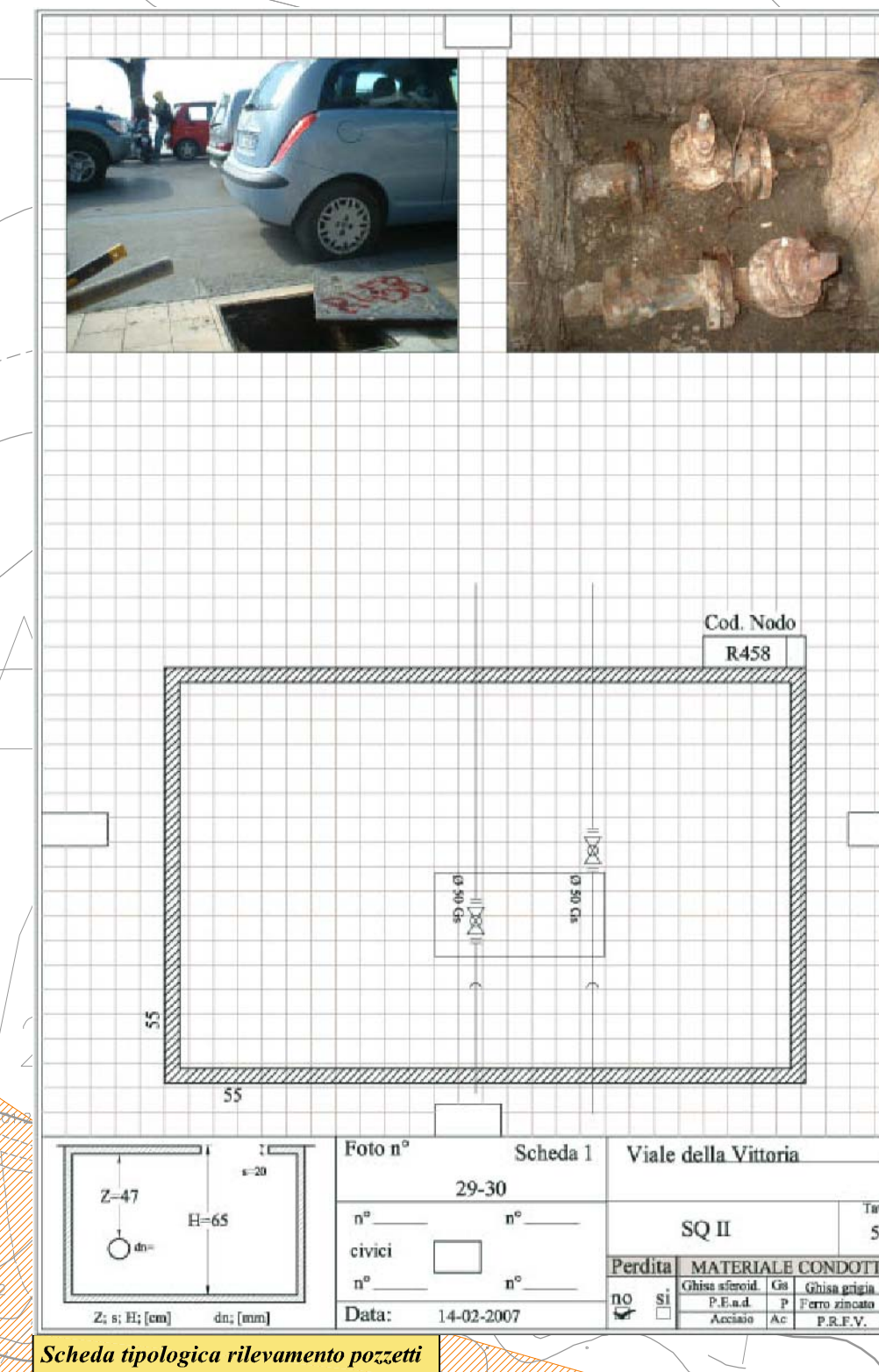





















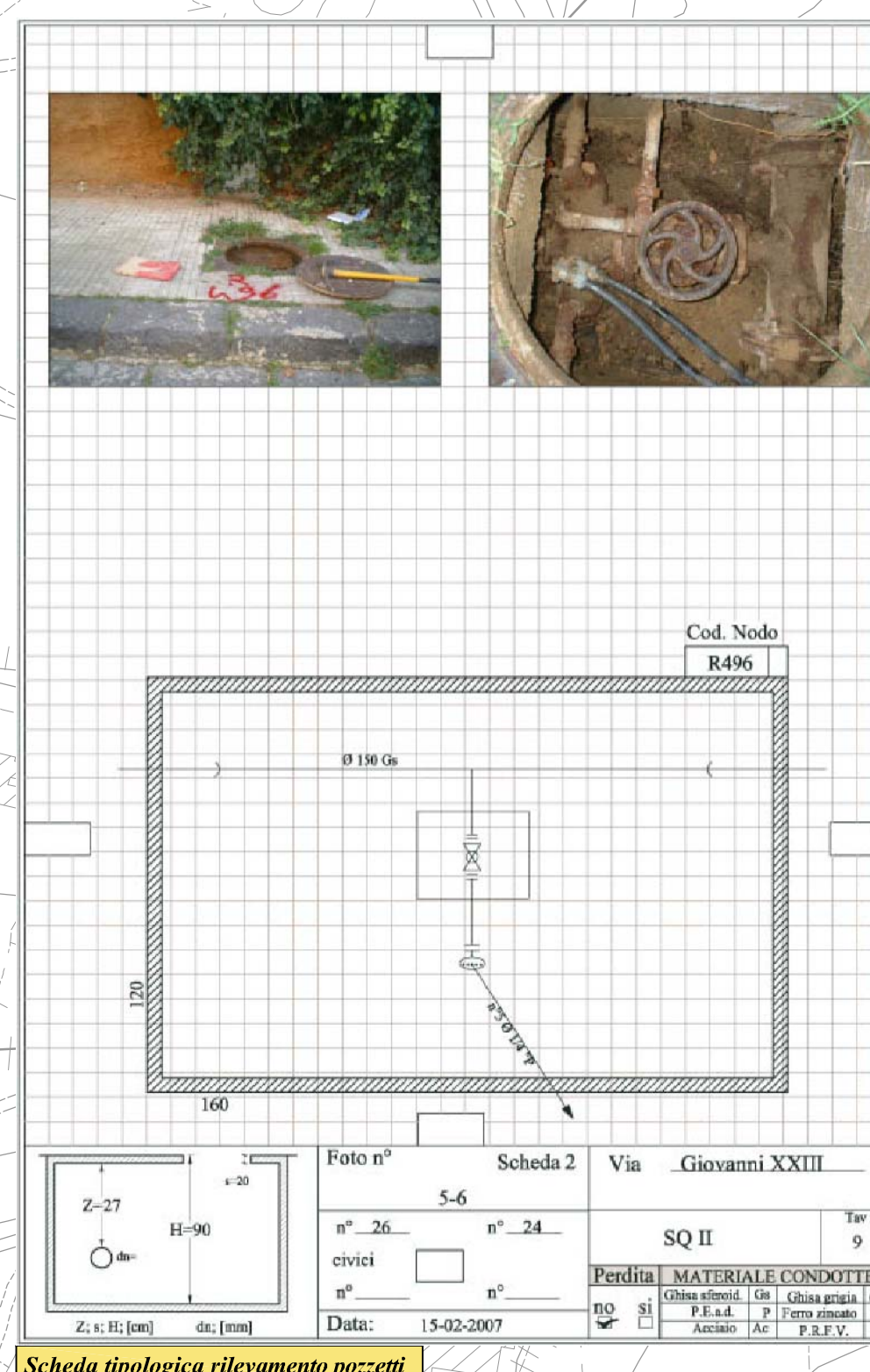



Planimetria Rete esistente
Scala 1:2.000



<h1>LEGENDA</h1>	
<h2>Apparecchiature</h2>	
	Pozzetto rilevato
	Codice identificativo (vedi schede rilievo pozzetti)
	Pozzetto di distribuzione
	Pozzetto di ispezione e/o di ramazione
	Pozzetto di ispezione e di distribuzione
SA	Saracinesca manuale
<h2>Condotte Esistenti</h2>	
	Condotta DN 400
	Condotta DN 300
	Condotta DN 250
	Condotta DN 200
	Condotta DN 160
	Condotta DN 150
	Condotta DN 125
	Condotta DN 110
	Condotta DN 100
	Condotta DN 90
	Condotta DN 80
	Condotta DN 60
	Condotta DN 50
	Area servita dal serbatoio Rupe Atenea
	Area servita dal serbatoio Giardini e/o Rupe Atenea



REGIONE SICILIANA
CONSORZIO AMBITO TERRITORIALE OTTIMALE IDRICO
DI AGRIGENTO


Girgenti Acque SpA
 GESTORE DEL SISTEMA IDRICO
 INTEGRATO AMBITO TERRITORIALE
 OTTIMALE DI AGRIGENTO
 L'AMMINISTRATORE DELEGATO

PROGETTO ESECUTIVO

Opere di ristrutturazione ed automazione per ottimizzazione
rete idrica Comune di Agrigento

<div>ALLEGATO N°</div> <div>13.1.2</div>	<div>TITOLO ELABORATO</div> <div> <p>Aree servite serbatoio Rupe Atenea</p> <p>Rete esistente</p> <p>Planimetria rete distribuzione R=1:2.000</p> </div> <div> <div>Nome file: 13.1.2 Rete distribuzione Rupe Atenea</div> <div>Scala: 1:2.000</div> </div>
--	---

Visti ed approvazioni

CUP:

	Delta Ingegneria s.r.l. 7 DIRETTORE TECNICO ing. Massimo Carlini ing. Niccolò d'Amico			Arch. Carmelo Carlini Ing. Carmelo Crisafulli Ing. Alfredo Cuccia Ing. Carmelo De Caro Ing. Massimo Carlini Ing. Alessandro D'Amico Ing. Donato Vignola
B				
A	DESCRIZIONE	DATA	NOMI E COGNOMI	FIRMATO
SPV				