

Planimetria Scala 1:1.000

Quadro di unione

The diagram shows two overlapping rectangular areas representing tables. The first table, labeled 'Tav.1', is yellow and contains several colored lines (red, blue, green, purple) representing different data series. The second table, labeled 'Tav.2', is white and contains a red line and a yellow rectangle labeled 'Sviluppi Urbanizzati'. The union of these two tables is shown as a single shape that combines the areas of both tables, with the colored lines from Tav.1 and the red line and yellow rectangle from Tav.2 all present in the resulting shape.

LEGENDA


Apparecchiature	
▲	



Φ	Sfiato
Φ	Scarico

▼	Deamio
✕	Saracinesca



	Valvola a farfalla motorizzata
---	--------------------------------



	Idrovalvola	P = Regolatore di pressione M = Mantenimento di pressione
---	-------------	--




VF	Idrante
----	---------




	Misuratore di pressione
	Pozzetto tipo A



	Pozzetto tipo A
---	-----------------



	Pozzetto tipo D
---	-----------------




SC	Pozzetto di lavaggio e scarico in fognatura
----	---





	Condotta staffata a muro
---	--------------------------


Dati Serbatoi		
QF= Quota di fondo	QS= Quota di sfioro	V= Volume serbatoio

QF= Quota di fondo	QS= Quota di sfioro	V= Volume serbatoio
Area servita dal serbatoio Rupe Atenea		

















	Area servita dal serbatoio Rupe Atenea

	Area servita dal serbatoio Rupe Atenea

	Area servita dal serbatoio Rupe Atenea

	Area servita dal serbatoio Rupe Atenea

Condotte

Progetto (Fidat PN 16)		Esistenti	
	Condotta DN 315		Condotta DN 250
	Condotta DN 250		Condotta DN 200
	Condotta DN 200		Condotta DN 160
	Condotta DN 160		Condotta DN 150
	Condotta DN 90		Condotta DN 150 o, addizione with Giardini
Progetto (Fidat PN 10)			Condotta DN 100
	Condotta DN 355		
	Condotta DN 250		
	Condotta DN 200		
	Condotta DN 160		
	Condotta DN 90		

REGIONE SICILIANA
CONSORZIO AMBITO TERRITORIALE OTTIMALE IDRICO

**GESTORE DEL SISTEMA IDRICO
INTEGRATO A LIVELLO TERRITORIALE**



L'AMMINISTRATORE DELEGATO

PROGETTO ESECUTIVO

Opere di ristrutturazione ed automazione per ottimizzazione
rete idrica Comune di Agrigento

13.2.2.1	<p>Aree servite serbatoio Rupe Atenea</p> <p>Interventi riorganizzazione rete</p> <p>Planimetria rete distribuzione R=1:1.000 Tav 1/2</p>
----------	---

Visti ed approvazioni:

CUP:

[illegible]

REV.	DESCRIZIONE	DATA	VERIFICATO	CONTROLLATO	APPROVATO
------	-------------	------	------------	-------------	-----------