

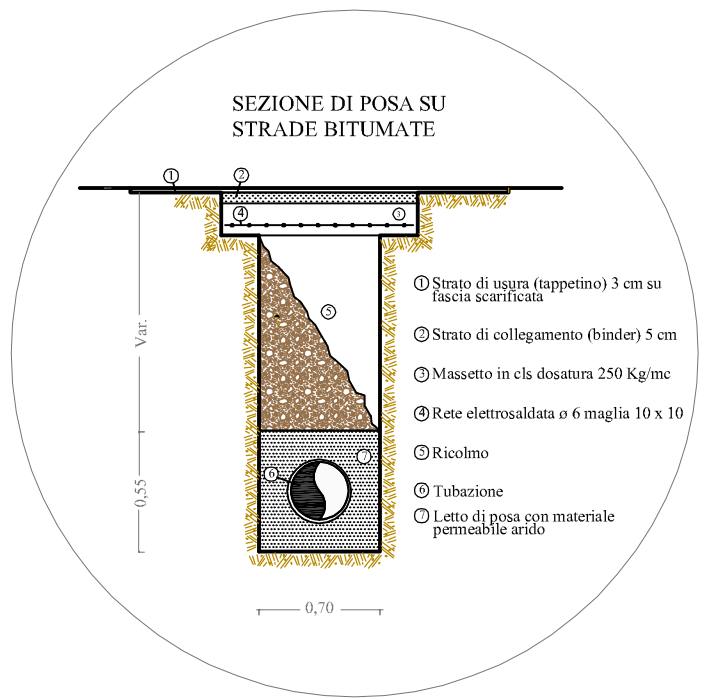
DIAMETRO E TIPOLOGIA	DN 160 PEad PN16		
VIA	Via Empedocle	Traversa Orolani	Piano Ravanusella

TIPOLOGIA PAVIMENTAZIONE

Conglomerato bituminoso

Gradinata	Mattone in cemento
-----------	-----------------------

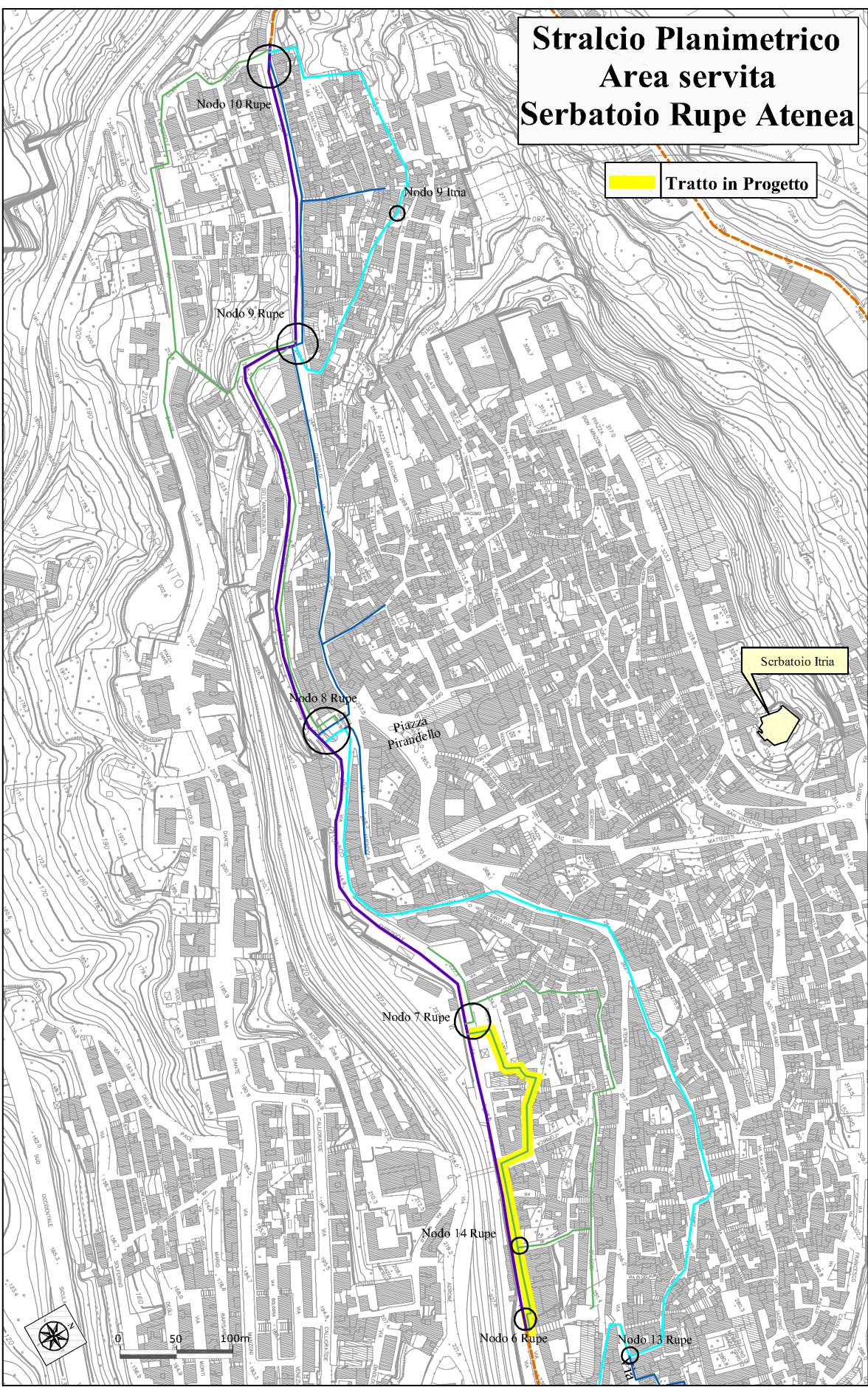
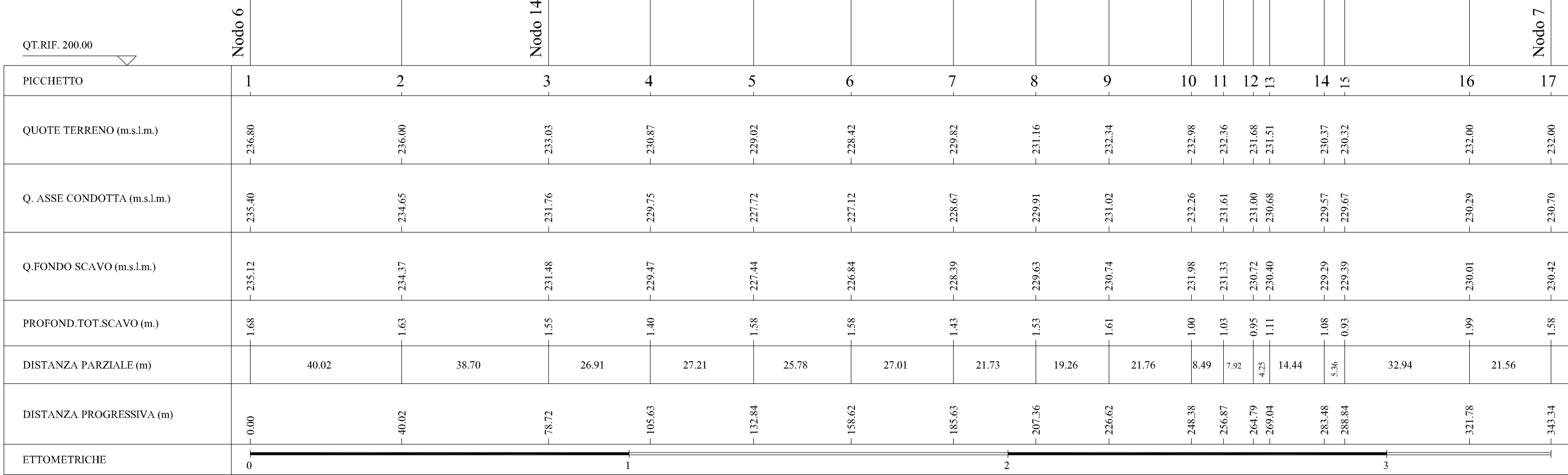
Conglomerato bituminoso



TRATTO DA NODO
6 A NODO 7

Legenda	
	Terreno
	Condotta
	Tratto su Conglomerato Bituminoso
	Tratto su Gradinata
	Tratto su Mattonelle in cemento
	Scarico
	Sfiato

SCALA QUOTE 1:200
SCALA DISTANZE 1:1000



REGIONE SICILIANA
CONSORZIO AMBITO TERRITORIALE OTTIMALE IDRICO
DI AGRIGENTO



*GESTORE DEL SISTEMA IDRICO
INTEGRATO AMBITO TERRITORIALE
OTTIMALE DI AGRIGENTO*

L'AMMINISTRATORE DELEGATO

PROGETTO ESECUTIVO

Opere di ristrutturazione ed automazione per ottimizzazione
rete idrica Comune di Agrigento

ALLEGATO N°	TITOLO ELABORATO
13.2.6.10	Aree servite serbatoio Rupe Atenea Interventi riorganizzazione rete Profili esecutivi Tratto nodo n°6 - nodo n°7 DN 160
	Nome file: 13.2.6.10 Profilo esecutivo Tratto nodo n°6 - nodo n°7 DN 160.dwg Scala: Varia

Visti ed approvazioni:

CUP:

**Delta Ingegneria s.r.l.**

I DIRETTORI TECNICI:
Ing. Maurizio Carlino
Ing. Nicola D'Alessandro



Arch. Carmelo Carlino
Ing. Domenico D'Alessandro
Ing. Alfonso Collura
Ing. Gerlando Vaccaro
Geol. Massimo Carlino
Ing. Alessandro Dinolfo
Ing. Sonia Vitellaro

B					
A					
REV.	DESCRIZIONE	DATA	VERIFICATO	CONTROLLATO	APPROVATO