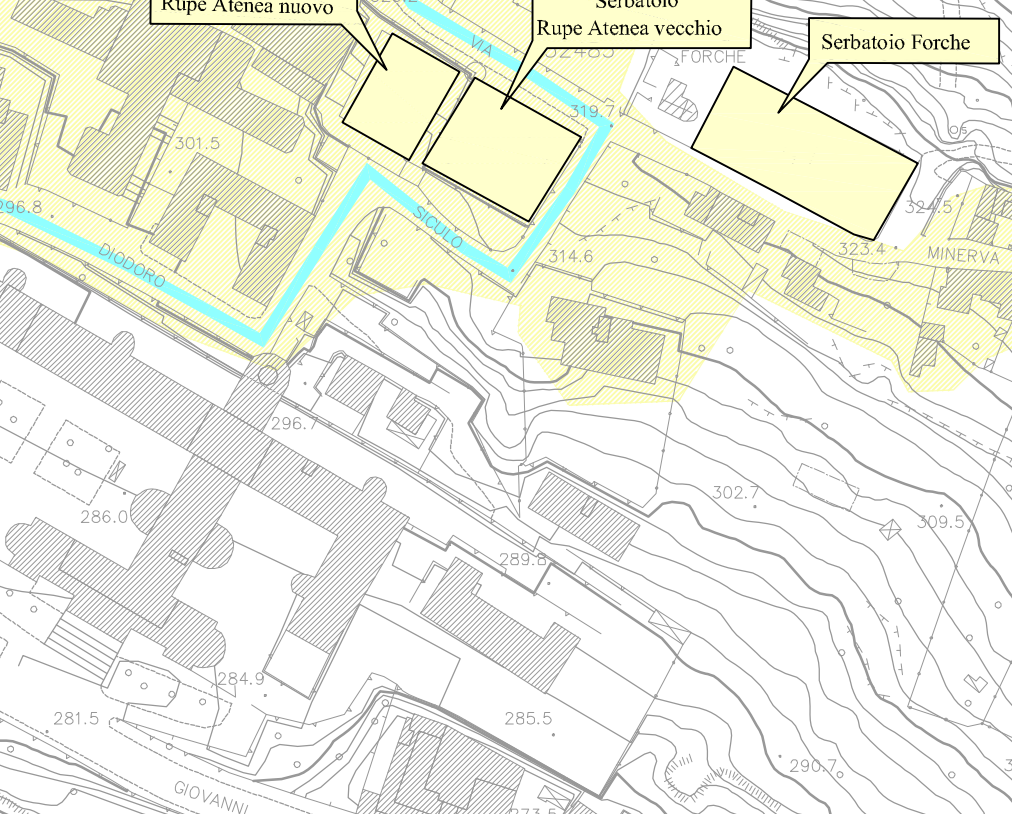
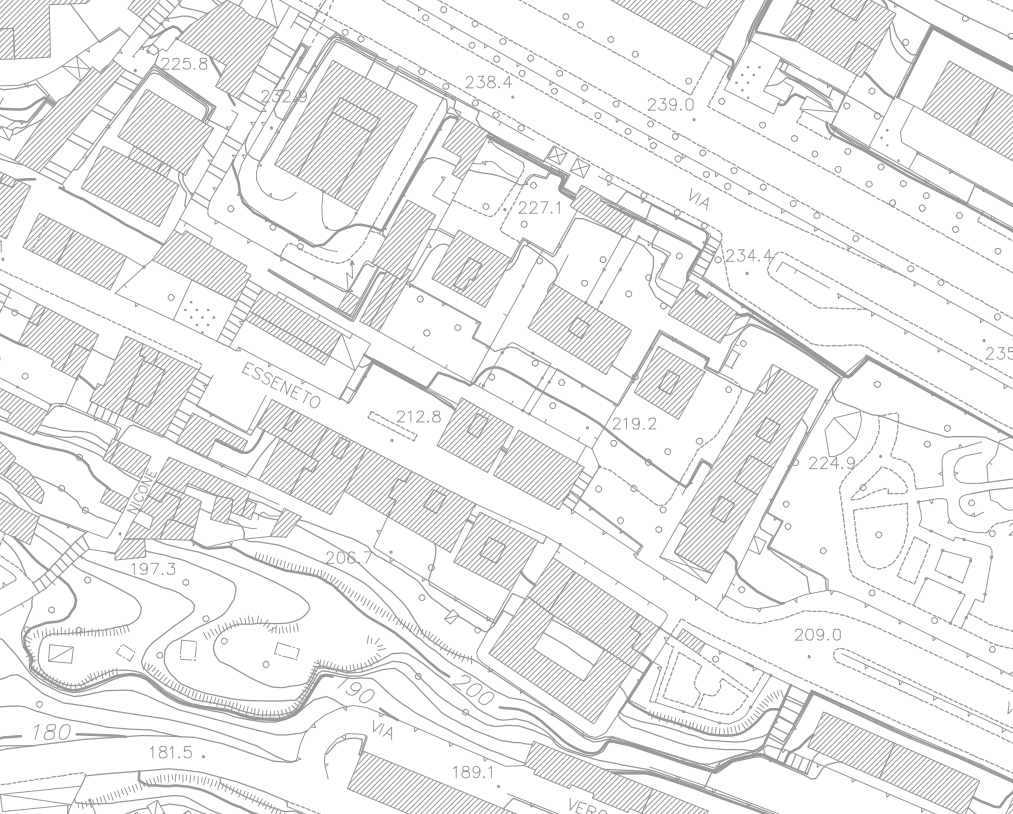














Planimetria Scala 1:2.000



LEGENDA

Tipologia pavimentazioni esistenti	

	Conglomerato bituminoso
	Gradinata
	Pavimentazione artistica
	Basolato lavico
	Mattonelle in cemento
	Mattonelle di asfalto
	CLS con spolvero di quarzo
	Strada sterrata
	CLS
	Terreno agrario
	Cono ottico-Foto n° x

REGIONE SICILIANA

CONSORZIO AMBITO TERRITORIALE OTTIMALE IDRICO

DI AGRIGENTO


**Girgenti
Acque SpA**
 GESTORE DEL SISTEMA IDRICO
 INTEGRATO AMBITO TERRITORIALE
 OTTIMALE DI AGRIGENTO
 L'AMMINISTRATORE DELEGATO

PROGETTO ESECUTIVO

Opere di ristrutturazione ed automazione per ottimizzazione
rete idrica Comune di Agrigento


<div>ALLEGATO N°</div> <div>14.2.3</div>	<div>TITOLO ELABORATO</div> <div>Aree servite serbatoio Itria Interventi riorganizzazione rete Planimetria delle pavimentazioni esistenti R 1:2.000</div> <div> <div>Nome file: 14.2.3_Planimetria delle pavimentazioni esistenti R 1:2.000 .dwg</div> <div>Scala: 1:2.000</div> </div>
--	---

Visti ed approvazioni:

Delta Ingegneria s.r.l.

via Dronetto Tognoni
10136 Torino, Corso
Michele D'Azeglio 10

DELTA



CUP:

A041 - Canale Canino
Ing. Giovanni Colaninno
Ing. Adriano Curi
Ing. Massimo De Sanctis
Ing. Massimo Canino
Ing. Alessandro D'Avoli
Ing. Elena Vignati