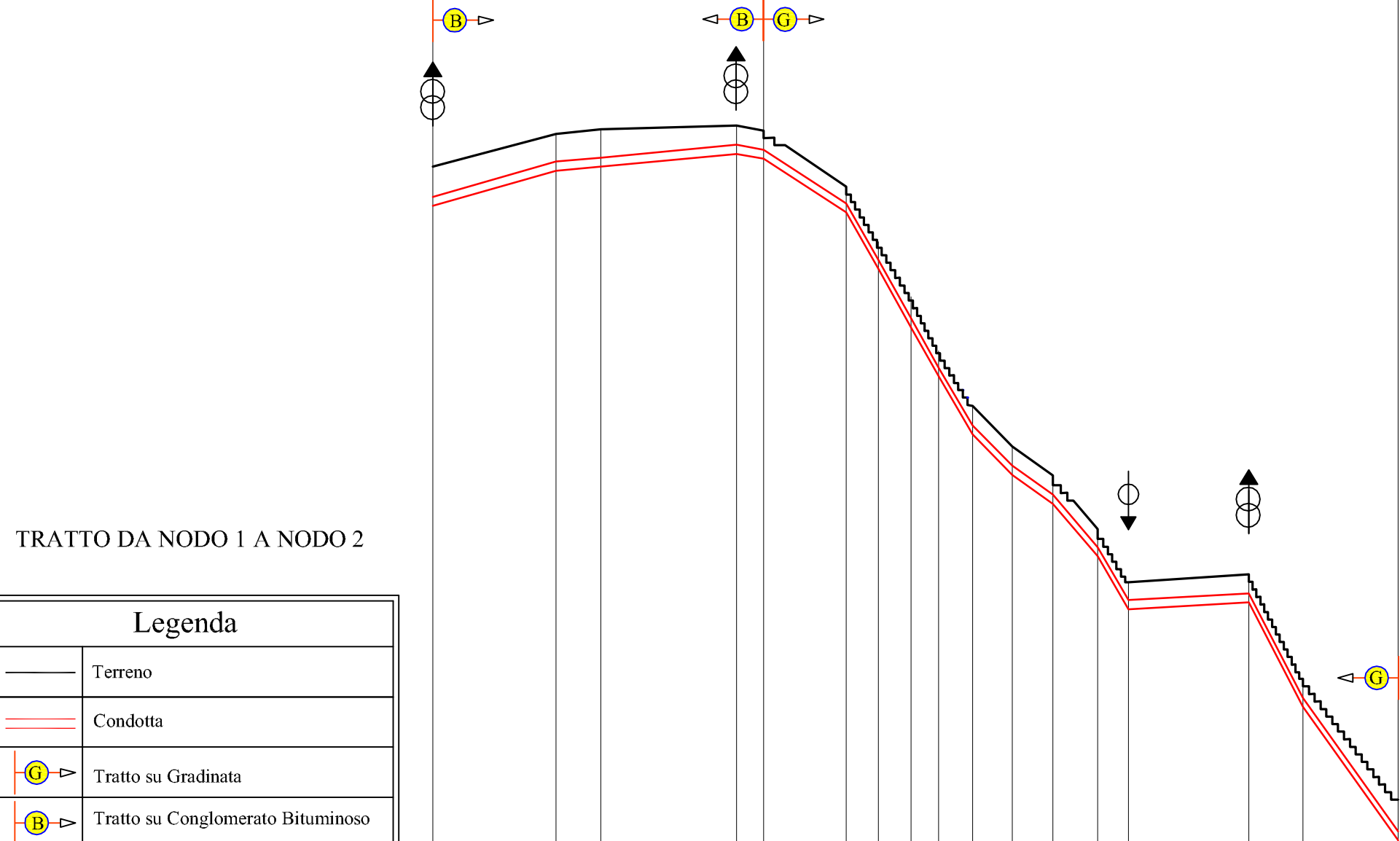

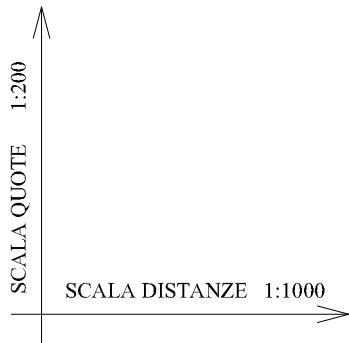


DIAMETRO E TIPOLOGIA	DN 250 PEad PN16				
VIA	Via Acrone	Piazza Marconi	Via Damareta	Via Terone	Via Nicone

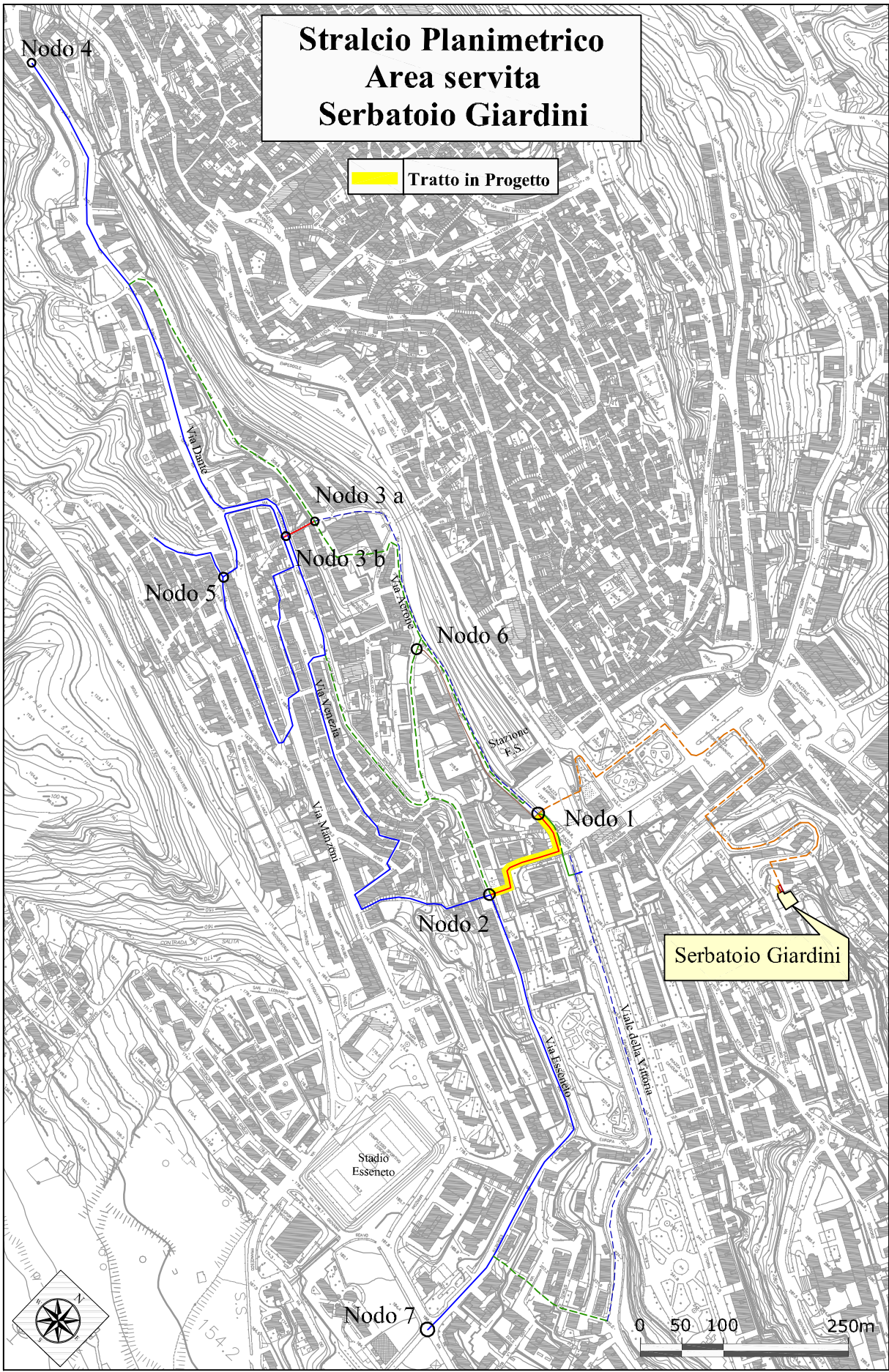


TRATTO DA NODO 1 A NODO 2

Legenda	
	Terreno
	Condotta
	Tratto su Gradinata
	Tratto su Conglomerato Bituminoso
	Scarico
	Sfio



PICCHETTO	1	2	3	4	5	6	7	8	9	10	11	12	13	14	15	16	17
QUOTE TERRENO (m.s.l.m.)	-236.69	-237.87	-238.04	-238.18	-238.00	-235.96	-233.97	-231.96	-230.00	-228.00	-226.53	-225.48	-223.53	-221.61	-221.89	-218.10	-213.66
Q. ASSE CONDOTTA (m.s.l.m.)	-235.59	-236.87	-237.02	-237.48	-237.30	-235.36	-233.31	-231.18	-229.40	-227.30	-225.83	-224.78	-222.88	-220.96	-221.19	-217.40	-212.56
Q.FONDO SCAVO (m.s.l.m.)	-235.27	-236.54	-236.69	-237.15	-236.98	-235.04	-232.98	-230.85	-229.08	-226.98	-225.50	-224.45	-222.56	-220.63	-220.87	-217.08	-212.24
PROFOND.TOT.SCAVO (m.)	1.42	1.32	1.35	1.02	1.02	0.92	0.99	1.10	0.92	1.02	1.02	1.02	0.97	0.97	1.02	1.02	1.42
DISTANZA PARZIALE (m)	22.37	8.07	24.65	4.87	15.03	5.79	5.99	5.99	6.16	7.15	7.38	8.09	5.63	21.79	9.85	17.25	
DISTANZA PROGRESSIVA (m)	0.00	22.37	30.44	55.09	59.96	74.99	80.78	86.77	91.77	97.93	105.08	112.46	120.55	126.18	147.97	157.82	175.07
ETTOMETRICHE	<div><div></div><div></div><div></div><div></div><div></div><div></div><div></div><div></div><div></div><div></div><div></div><div></div><div></div><div></div><div></div><div></div><div></div><div></div></div>																



REGIONE SICILIANA

CONSORZIO AMBITO TERRITORIALE OTTIMALE IDRICO DI AGRIGENTO



GESTORE DEL SISTEMA IDRICO
INTEGRATO AMBITO TERRITORIALE
OTTIMALE DI AGRIGENTO

L'AMMINISTRATORE DELEGATO

PROGETTO ESECUTIVO

Opere di ristrutturazione ed automazione per ottimizzazione
rete idrica Comune di Agrigento

ALLEGATO N°	TITOLO ELABORATO
15.2.6.1	Aree servite serbatoio Giardini Interventi riorganizzazione rete Profili esecutivi Tratto nodo n°1 - nodo n°2 DN 250
	Nome file: 15.2.6.1 Profilo esecutivo Tratto nodo n°1 - nodo n°2 DN 250.dwg Scala: Varia

Visti ed approvazioni:

CUP:

SERVIZI INGEGNERIA

delta ingegneria

Delta Ingegneria s.r.l.

I DIRETTORI TECNICI:
Ing. Maurizio Carlini
Ing. Nicola D'Alessandro

Sez. A
N. A 628

Ordine degli Ingegneri della Provincia di Agrigento

Maurizio Carlini

Sez. A
N. A 995

Ordine degli Ingegneri della Provincia di Agrigento

Nicola D'Alessandro

Arch. Carmelo Carlini
Ing. Domenico D'Alessandro
Ing. Alfonso Collura
Ing. Gerlando Vaccaro
Geol. Massimo Carlini
Ing. Alessandro Dinolfo
Ing. Sonia Vitellaro

B					
A					
REV.	DESCRIZIONE	DATA	VERIFICATO	CONTROLLATO	APPROVATO