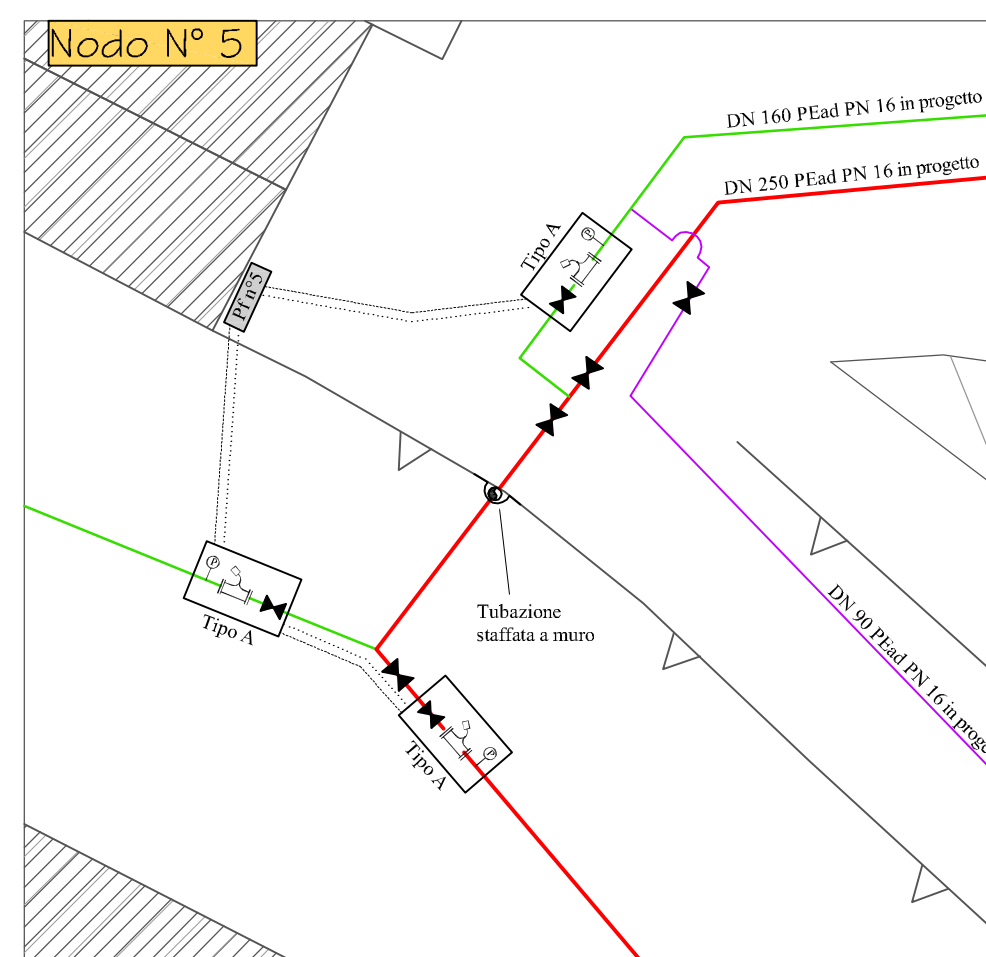
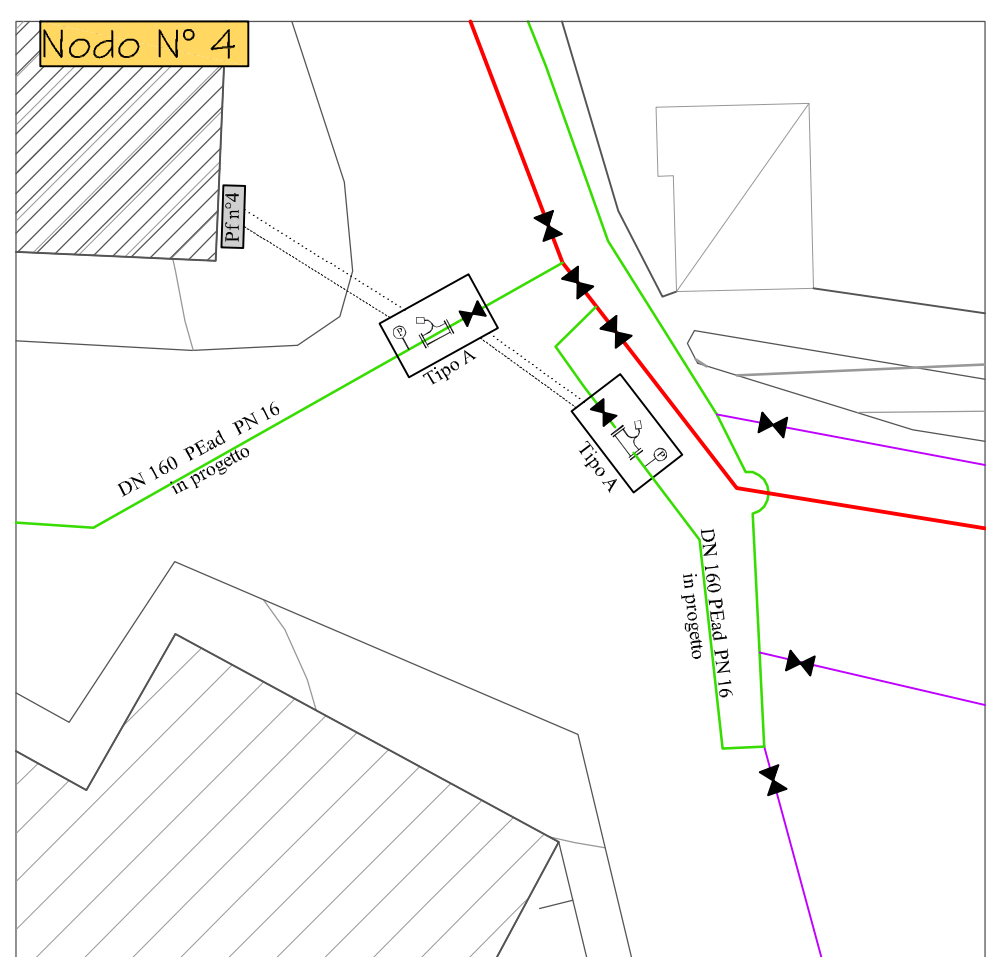
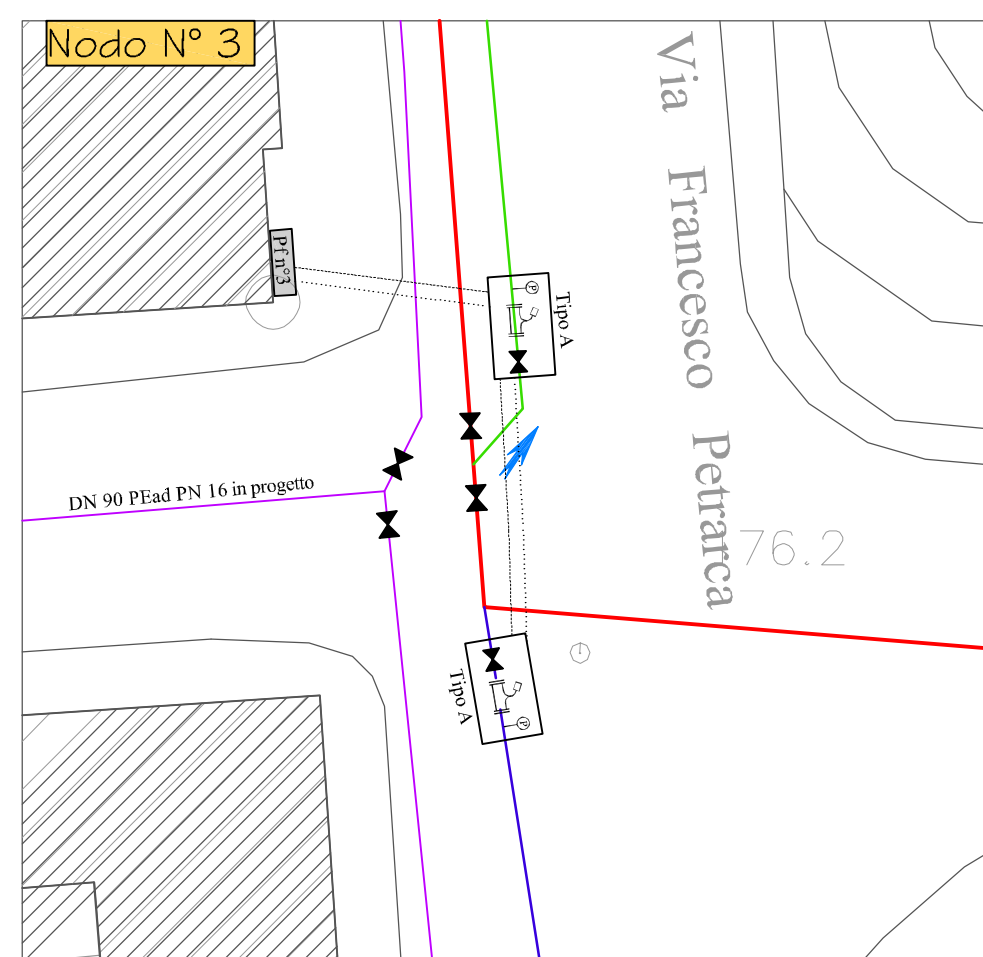
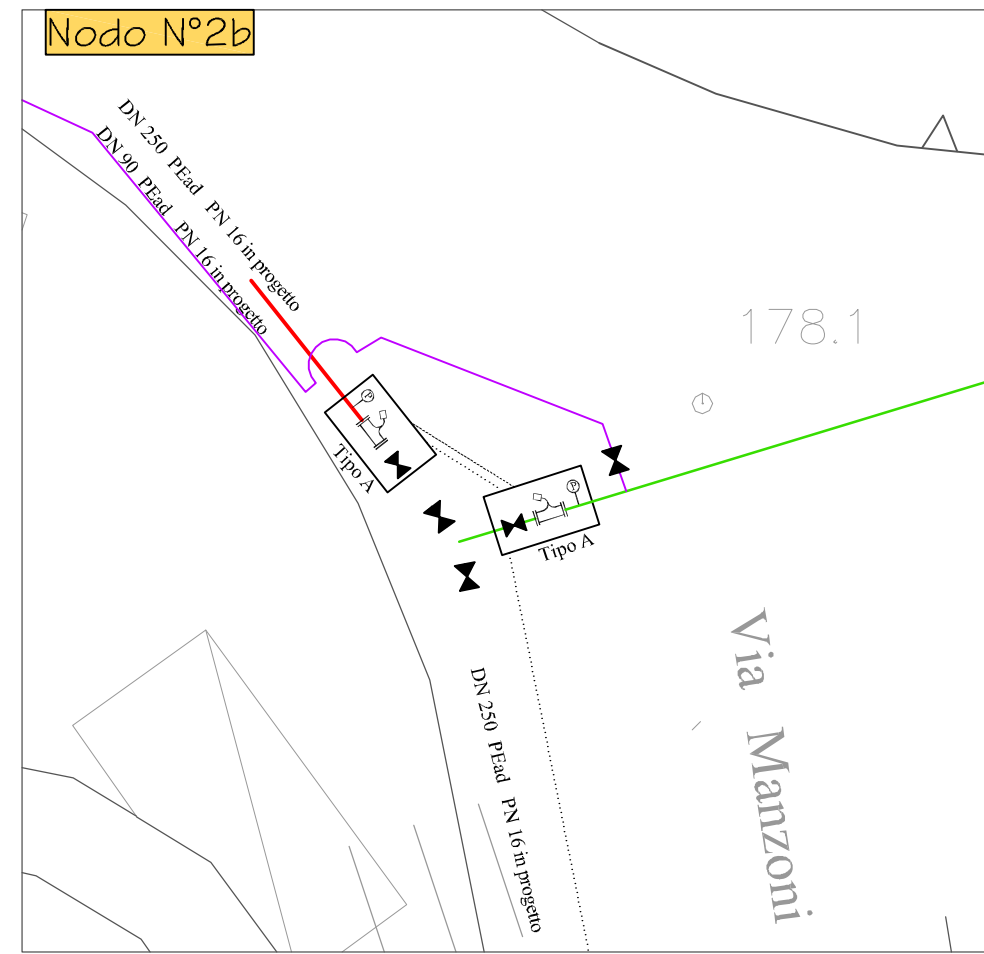
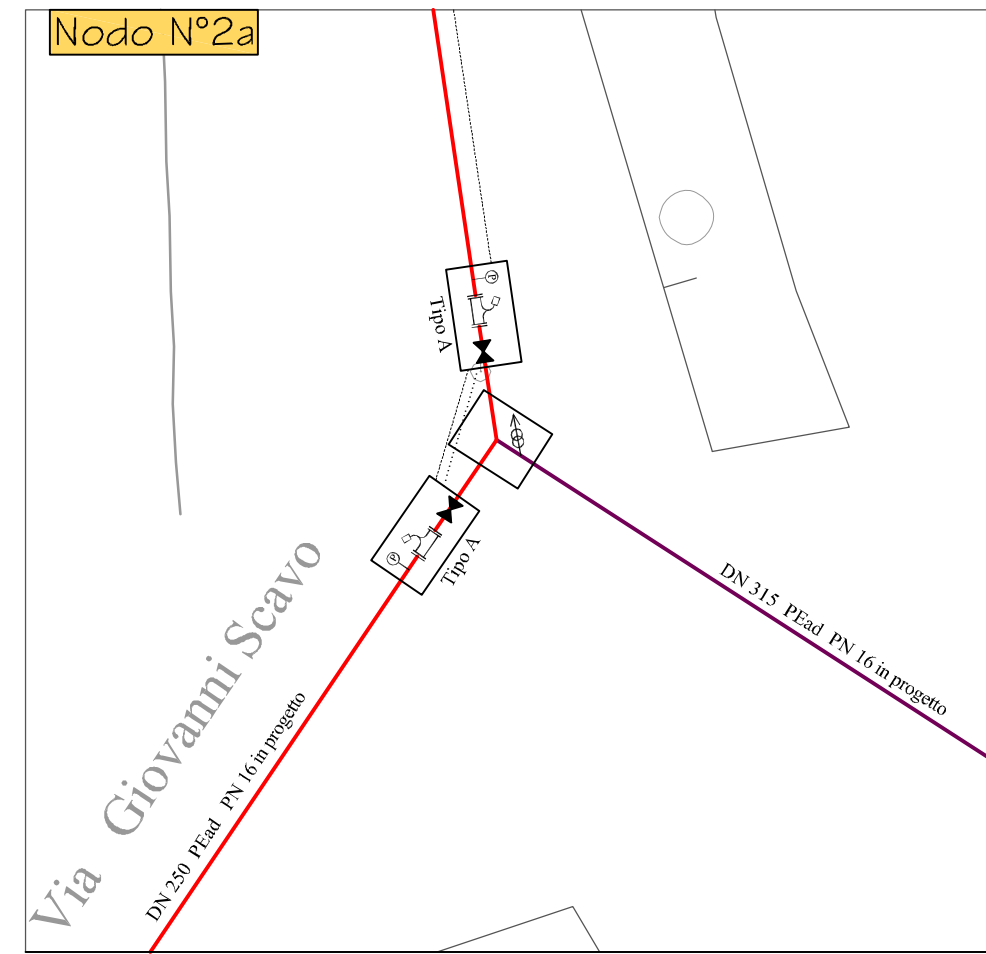
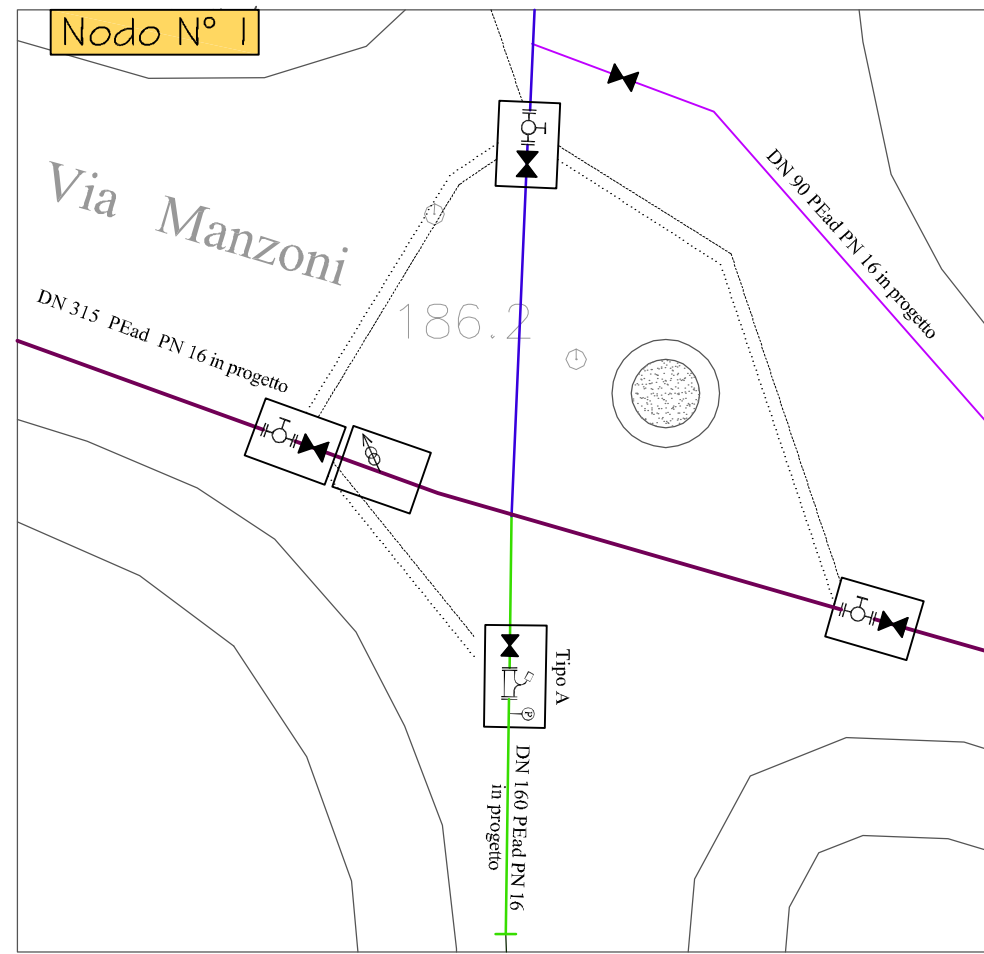
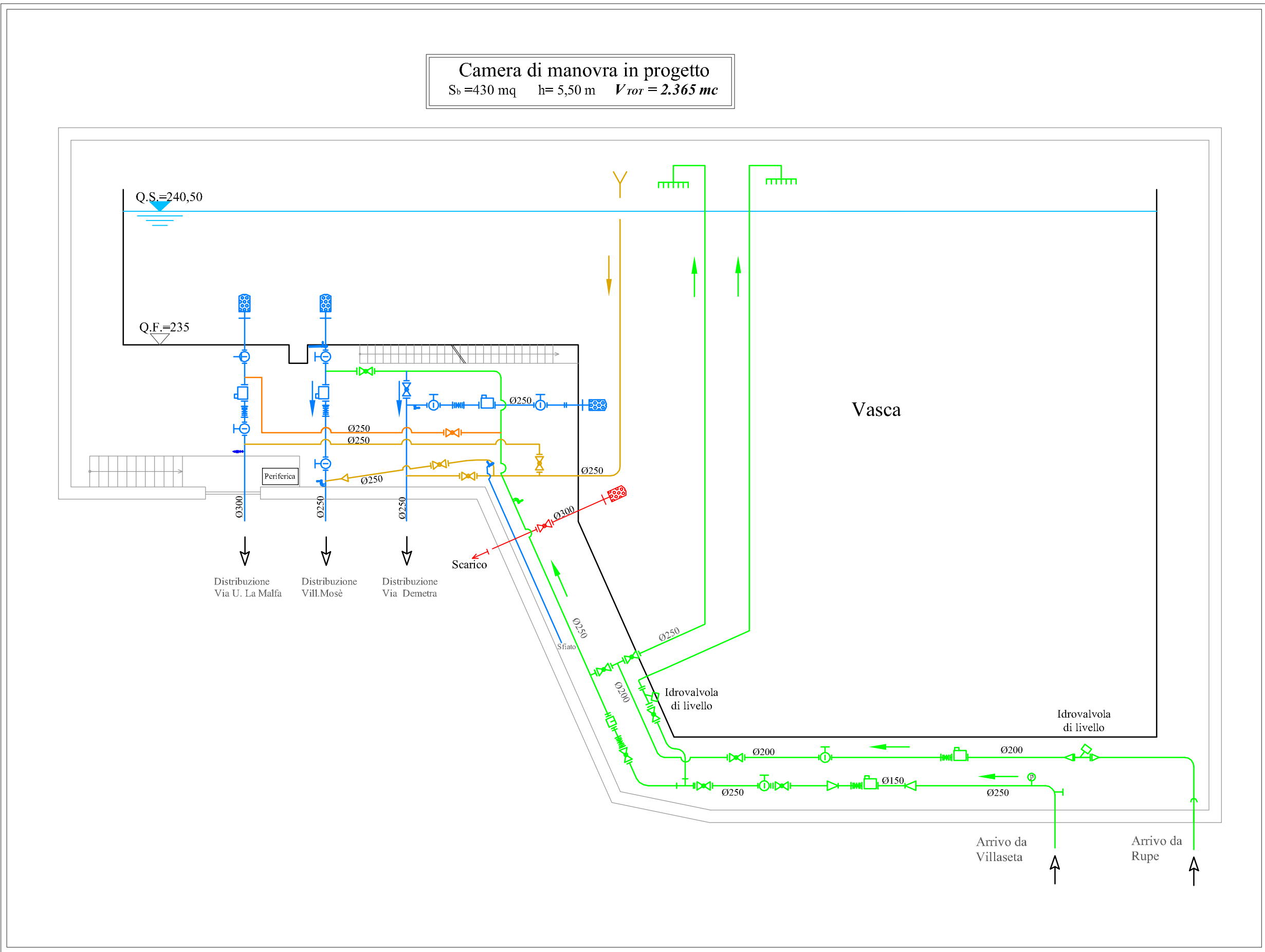







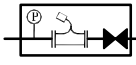
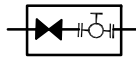





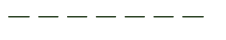






Rete schematica Scala 1:2.000



<h1>LEGENDA</h1>	
<h2>Apparecchiature</h2>	
	Sfiato
	Scarico
	Saracinesca
	Valvola a farfalla motorizzata
	Idrovalvola
	P = Regolatore di pressione M = Mantenimento di pressione
	Idrante
	Misuratore di pressione
	Pozzetto tipo A
	Pozzetto tipo D
	Pozzetto di lavaggio e scarico in fognatura
	Condotta staffata a muro
<div> <div> <p>Dati Serbatoi</p> <p>QF= Quota di fondo QS= Quota di sfioro V= Volume serbatoio</p> </div> </div>	
<h2>Condotte</h2>	
<div> <div>Progetto</div> <div>(PE&I PN16)</div> </div>	Esistenti
<div> <div></div> <div>Condotta DN 315</div> </div>	<div> <div></div> <div>Condotta DN 250</div> </div>
<div> <div></div> <div>Condotta DN 250</div> </div>	<div> <div></div> <div>Condotta DN 150</div> </div>
<div> <div></div> <div>Condotta DN 200</div> </div>	<div> <div></div> <div>Condotta DN 90</div> </div>
<div> <div></div> <div>Condotta DN 160</div> </div>	
<div> <div></div> <div>Condotta DN 90</div> </div>	

REGIONE SICILIANA
CONSORZIO AMBITO TERRITORIALE OTTIMALE IDRICO
DI AGRIGENTO


**GESTORE DEL SISTEMA IDRICO
INTEGRATO AMBITO TERRITORIALE
OTTIMALE DI AGRIGENTO**
L'AMMINISTRATORE DELEGATO

PROGETTO ESECUTIVO

Opere di ristrutturazione ed automazione per ottimizzazione
rete idrica Comune di Agrigento

<div style="border: 1px solid black; padding: 2px; margin-bottom: 5px;">ALLEGATO N°</div> <div style="border: 1px solid black; padding: 10px; text-align: center; font-size: 24px; margin-bottom: 5px;">16.2.3</div>	<div style="border: 1px solid black; padding: 5px;"> <p>TITOLO ELABORATO</p> <p style="text-align: center;">Aree servite serbatoio Viale Interventi riorganizzazione rete Rete schematica</p> </div> <div style="border: 1px solid black; padding: 5px; margin-top: 5px;"> <p>Nome file: 16.2.3_Rete_schematica.dwg Scala: 1:2.000</p> </div>
--	---

Visti ed approvazioni:

CUP:

Delta Ingegneria s.r.l.

I DIRETTORI TECNICI:
 Ing. Maurizio Carlini
 Ing. Nicola D'Alessandro

Arch. Corrado Carlini
 Ing. Domenico D'Alessandro
 Ing. Alfonso Collura
 Ing. Gerardo Viscaro
 Geol. Massimo Carlini
 Alessandro Dirolto
 Ing. Sonia Vellaro

