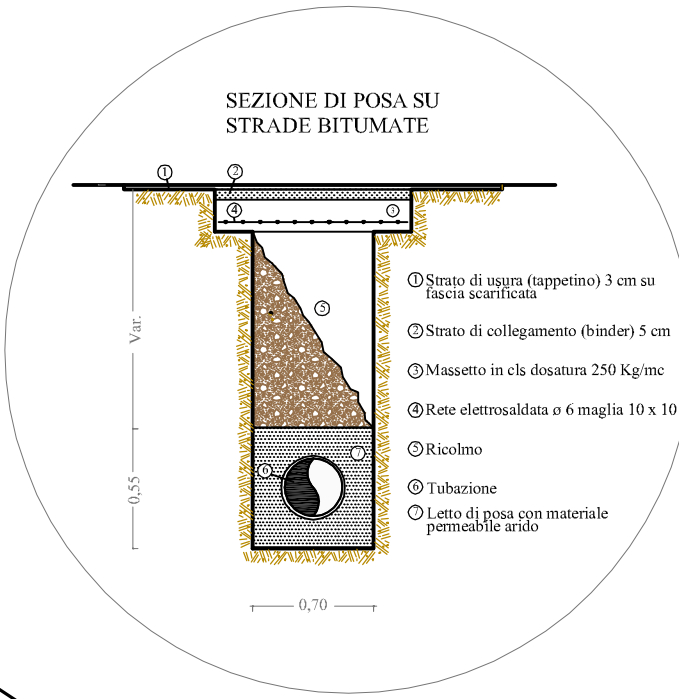


DIAMETRO E TIPOLOGIA	DN 160 PEad PN16
VIA	Via Graceffo

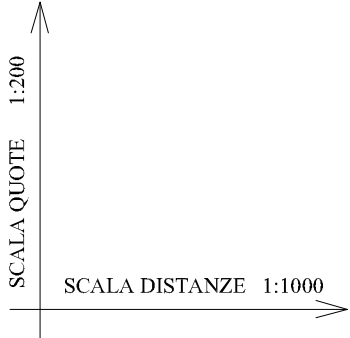
TIPOLOGIA PAVIMENTAZIONE

Conglomerato bituminoso

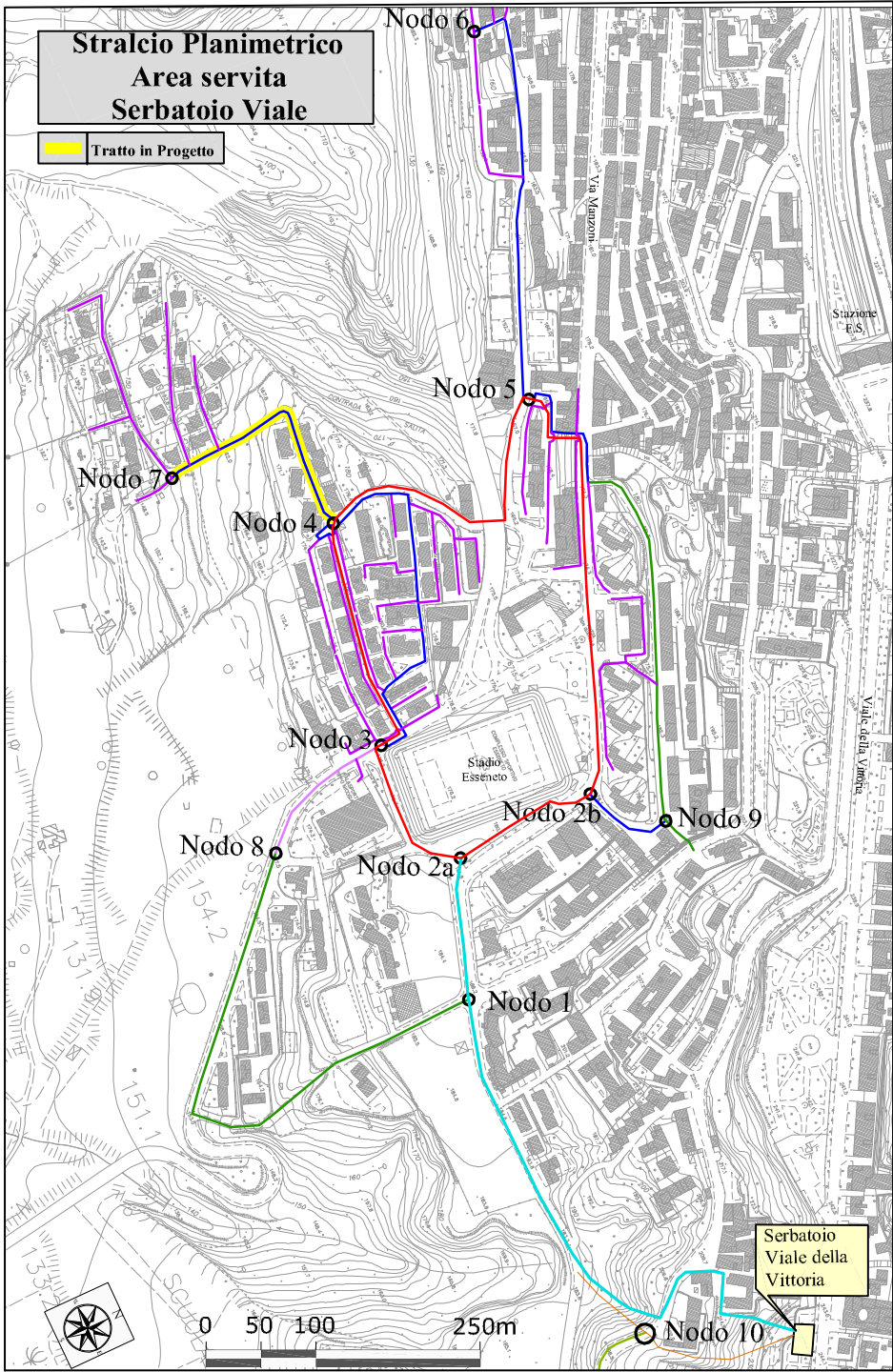


TRATTO DA NODO 4 A NODO 7

Legenda	
	Terreno
	Condotta
	Tratto su Conglomerato Bituminoso
	Scarico
	Sfiato



PICCHETTO	1	2	3	4	5	6	7	8	9	10	11	12	13	14	15	16	17	19	20	21	23	
QUOTE TERRENO (m.s.l.m.)	-177.16	-176.01	-175.54	-173.99	-173.56	-173.11	-172.45	-172.02	-171.13	-170.08	-169.29	-168.02	-166.01	-165.29	-164.00	-162.01	-160.31	-160.00	-158.98	-158.01	-156.28	-154.57
Q. ASSE CONDOTTA (m.s.l.m.)	-176.06	-175.00	-174.44	-173.01	-172.77	-171.46	-170.72	-170.82	-170.03	-169.28	-168.24	-166.72	-164.72	-163.87	-162.50	-161.28	-158.99	-158.70	-157.95	-157.16	-155.12	-153.47
Q.FONDO SCAVO (m.s.l.m.)	-175.78	-174.72	-174.16	-172.73	-172.49	-171.18	-170.72	-170.54	-169.75	-169.00	-167.96	-166.44	-164.44	-163.59	-162.22	-161.00	-158.71	-158.42	-157.67	-156.88	-154.84	-153.19
PROFOND.TOT.SCAVO (m.)	1.38	1.29	1.38	1.26	1.07	1.93	1.73	1.48	1.38	1.09	1.32	1.58	1.57	1.70	1.78	1.00	1.61	1.58	1.31	1.13	1.44	1.38
DISTANZA PARZIALE (m)	7.89	4.11	39.97	6.58	36.35	12.87	5.12	4.99	4.75	6.57	9.65	18.17	7.74	12.48	11.07	20.88	2.60	4.60	4.83	12.44	1.98	0.02
DISTANZA PROGRESSIVA (m)	0.00	7.89	12.00	51.97	58.55	94.90	107.77	112.89	117.88	122.63	129.20	138.85	157.02	164.76	177.24	188.31	209.19	211.79	216.39	221.22	233.66	243.74
ETTOMETRICHE	0																				2	



REGIONE SICILIANA

CONSORZIO AMBITO TERRITORIALE OTTIMALE IDRICO DI AGRIGENTO



GESTORE DEL SISTEMA IDRICO
INTEGRATO AMBITO TERRITORIALE
OTTIMALE DI AGRIGENTO

L'AMMINISTRATORE DELEGATO

PROGETTO ESECUTIVO

Opere di ristrutturazione ed automazione per ottimizzazione
rete idrica Comune di Agrigento

ALLEGATO N°

16.2.6.5

TITOLO ELABORATO
Aree servite serbatoio Viale
Interventi riorganizzazione rete
Profili esecutivi
Tratto nodo n°4 - nodo n°7 DN 160

Nome file: 16.2.6.5 Profilo esecutivo Tratto nodo n°4 - nodo n°7 DN 160.dwg

Scala: Varia

Visti ed approvazioni:

CUP:

SERVIZI INGEGNERIA

Delta Ingegneria s.r.l.
I DIRETTORI TECNICI:
Ing. Maurizio Carlino
Ing. Nicola D'Alessandro

Arch. Carmelo Carlino
Ing. Domenico D'Alessandro
Ing. Alfonso Collura
Ing. Gerlando Vaccaro
Geol. Massimo Carlino
Ing. Alessandro Dinolfo
Ing. Sonia Vitellaro

B					
A					
REV.	DESCRIZIONE	DATA	VERIFICATO	CONTROLLATO	APPROVATO