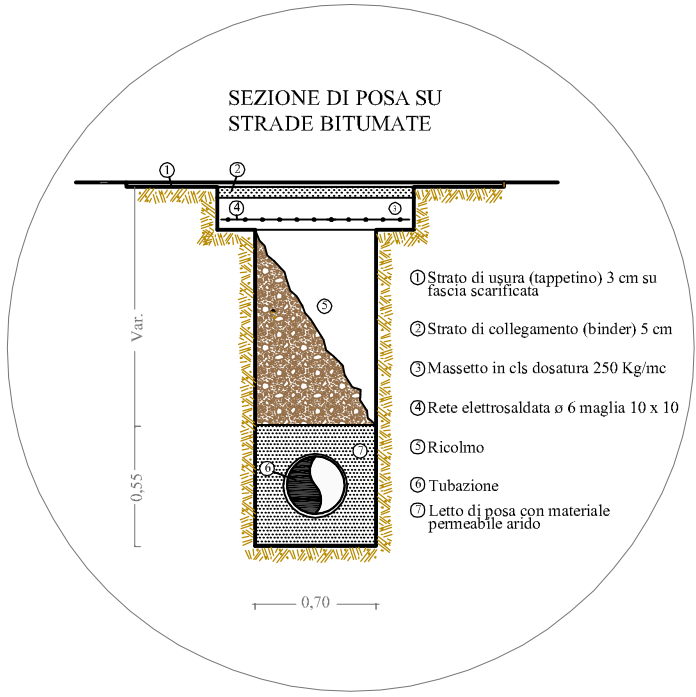


DIAMETRO E TIPOLOGIA	DN 160 PEad PN16		DN 160 PEad PN16	
VIA	Via Petrarca	Via Gracchio	Via Tomasi di Lampedusa	Via San Leonardo

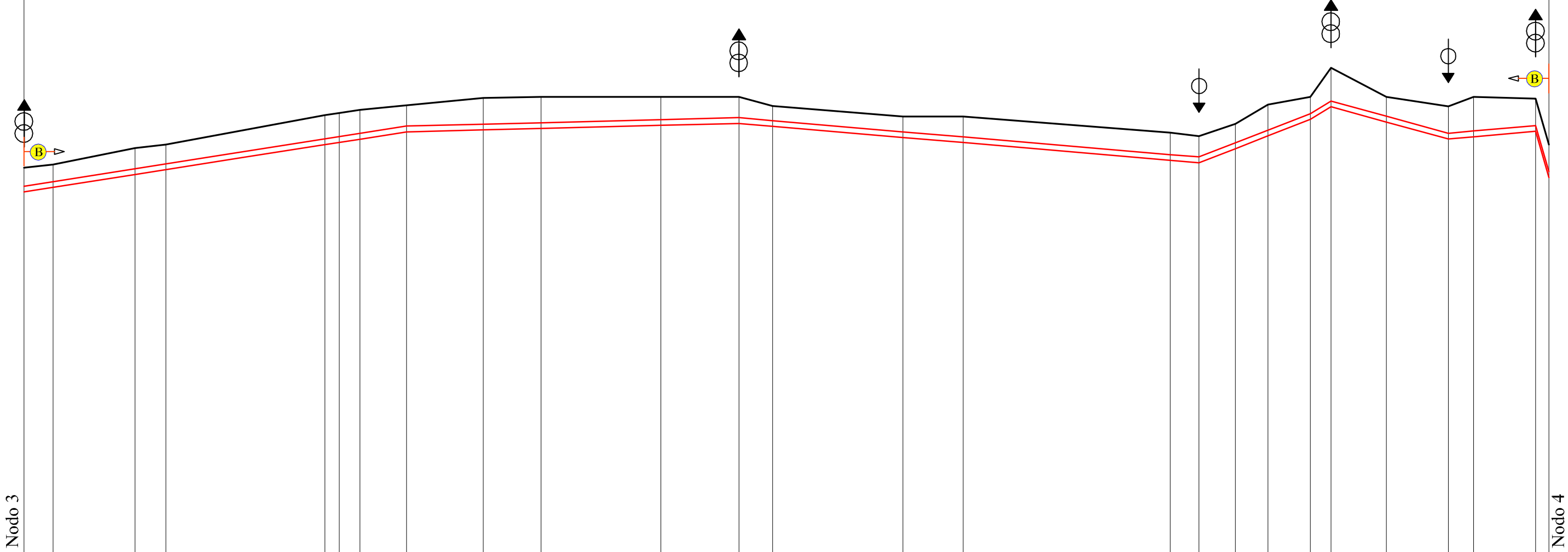
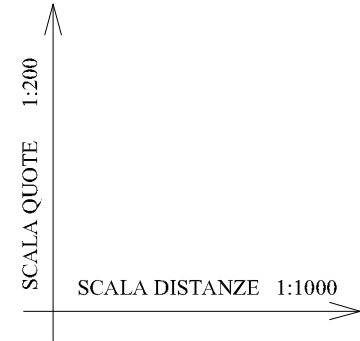
TIPOLOGIA PAVIMENTAZIONE

Conglomerato bituminoso

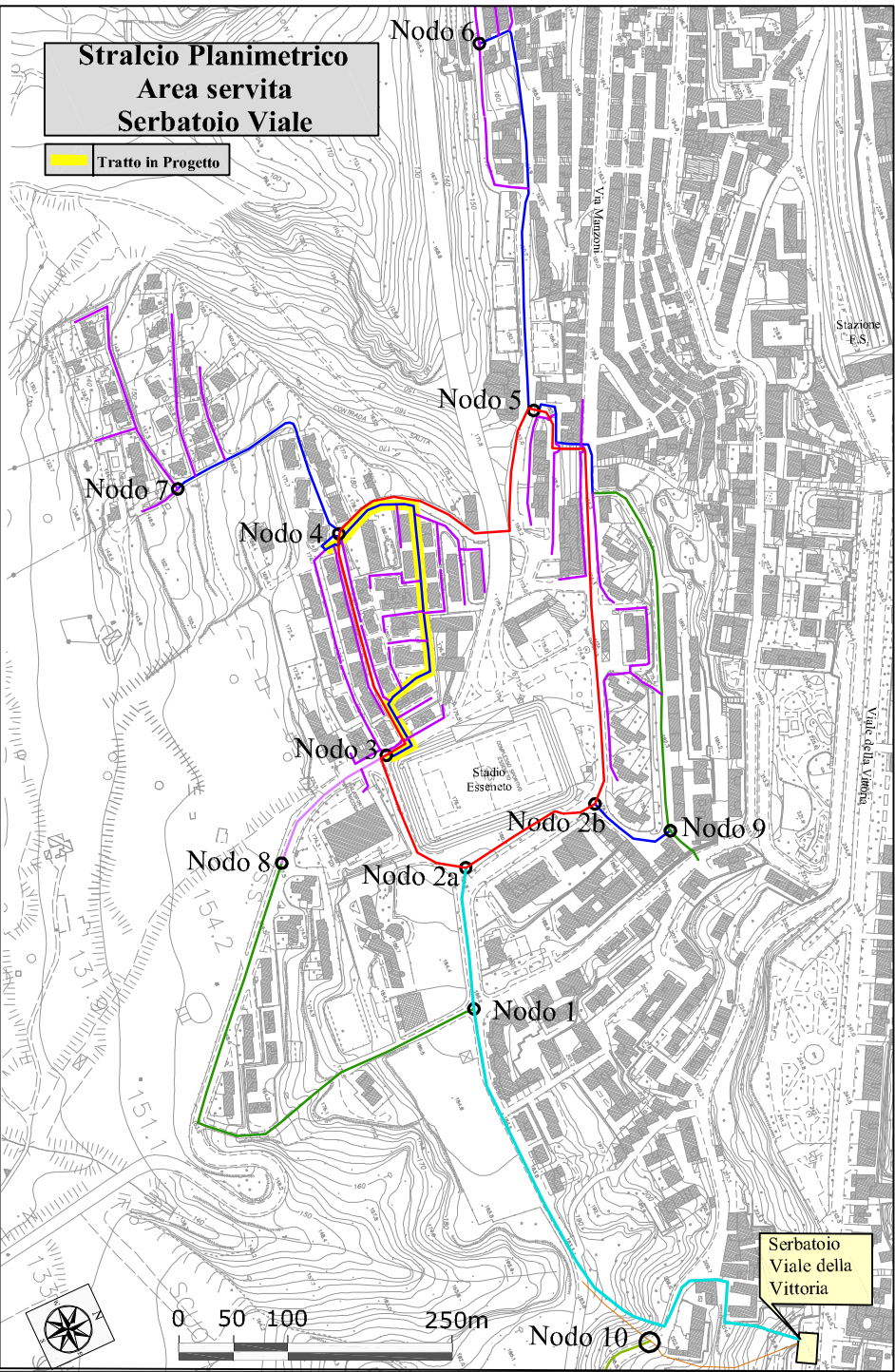


TRATTO DA NODO 3 A NODO 4

Legenda	
	Terreno
	Condotta
	Tratto su Conglomerato Bituminoso
	Scarico
	Sfiato



PICCHETTO	1	2	3	4	5	6	7	8	9	10	11	12	13	14	15	16	17	18	19	20	21	22	23	24	25	26
QUOTE TERRENO (m.s.l.m.)	-176.59	-176.73	-177.54	-177.70	-179.13	-179.23	-179.38	-179.60	-179.95	-180.00	-180.00	-180.00	-179.56	-179.06	-179.05	-178.28	-178.11	-178.70	-179.64	-180.00	-181.41	-180.00	-179.55	-180.00	-179.93	-177.70
Q. ASSE CONDOTTA (m.s.l.m.)	-175.69	-175.91	-176.54	-176.77	-177.08	-178.09	-178.24	-178.60	-178.69	-178.76	-178.91	-179.00	-178.86	-178.32	-178.08	-177.22	-177.11	-177.78	-178.40	-179.20	-179.81	-179.07	-178.25	-178.36	-178.63	-176.40
Q.FONDO SCAVO (m.s.l.m.)	-175.41	-175.63	-176.26	-176.49	-177.70	-177.81	-177.96	-178.32	-178.41	-178.48	-178.63	-178.72	-178.58	-178.04	-177.80	-176.94	-176.83	-177.50	-178.12	-178.92	-179.53	-178.79	-177.97	-178.08	-178.34	-176.12
PROFOND.TOT.SCAVO (m)	1.18	1.09	1.29	1.21	1.44	1.43	1.42	1.28	1.54	1.52	1.37	1.28	0.98	1.01	1.25	1.33	1.28	1.19	1.52	1.08	1.88	1.21	1.58	1.92	1.58	1.58
DISTANZA PARZIALE (m)	6.97	19.83	7.50	38.42	3.43	5.03	11.22	18.56	13.97	28.95	18.83	8.17	31.49	14.56	50.04	6.96	8.73	7.89	10.27	4.97	13.43	14.92	6.14	14.96	3.19	368.43
DISTANZA PROGRESSIVA (m)	0.00	6.97	26.80	34.30	72.72	76.15	81.18	92.40	110.96	124.93	153.88	172.71	180.88	212.37	226.93	276.97	283.93	292.66	300.55	310.82	315.79	329.22	344.14	350.28	365.24	368.43
ETTOMETRICHE	0				1						2					3										



REGIONE SICILIANA

CONSORZIO AMBITO TERRITORIALE OTTIMALE IDRICO DI AGRIGENTO



GESTORE DEL SISTEMA IDRICO
INTEGRATO AMBITO TERRITORIALE
OTTIMALE DI AGRIGENTO

L'AMMINISTRATORE DELEGATO

PROGETTO ESECUTIVO

Opere di ristrutturazione ed automazione per ottimizzazione
rete idrica Comune di Agrigento

ALLEGATO N°

16.2.6.6

TITOLO ELABORATO

Aree servite serbatoio Viale
Interventi riorganizzazione rete
Profili esecutivi
Tratto nodo n°3 - nodo n°4 DN 160

Nome file: 16.2.6.6 Profilo esecutivo Tratto nodo n°3 - nodo n°4 DN 160.dwg

Scala: Varia

Visti ed approvazioni:


CUP:

SERVIZI
INGEGNERIA

delta
Ingegneria

Delta Ingegneria s.r.l.

1 DIRETTORI TECNICI:
Ing. Maurizio Carlini
Ing. Nicola D'Alessandro



Arch. Carmelo Carlini
Ing. Domenico D'Alessandro
Ing. Alfonso Collura
Ing. Gerlando Vaccaro
Geol. Massimo Carlini
Ing. Alessandro Dineolo
Ing. Sonia Vitellaro

B					
A					
REV.	DESCRIZIONE	DATA	VERIFICATO	CONTROLLATO	APPROVATO